



ประกาศองค์การบริหารส่วนตำบลหนองบัวโคก
เรื่อง ประชาสัมพันธ์การเปิดเผยราคากลางและคำนวณราคากลางการจัดซื้อจัดจ้าง

.....
ด้วยพระราชบัญญัติประกอบรัฐธรรมนูญว่าด้วยการป้องกันและปราบปรามการทุจริต พ.ศ. 2542 แก้ไขเพิ่มเติม (ฉบับที่ 2) พ.ศ. 2554 มาตรา 103/7 ได้บัญญัติให้หน่วยงานของรัฐต้องดำเนินการจัดทำข้อมูลรายละเอียดค่าใช้จ่ายเกี่ยวกับการจัดซื้อจัดจ้าง โดยเฉพาะเรื่องราคากลางและคำนวณราคากลางไว้ในระบบข้อมูลอิเล็กทรอนิกส์ในการจัดซื้อจัดจ้างประเภท ไม่ว่าการจัดซื้อจัดจ้างของหน่วยงานของรัฐดังกล่าวจะเป็นการจัดซื้อจัดจ้างด้วยเงินงบประมาณ เงินกู้ เงินช่วยเหลือ เงินรายได้ หรือเงินอื่นใดของหน่วยงานของรัฐก็ตาม เพื่อให้ประชาชนสามารถเข้าตรวจสอบได้

องค์การบริหารส่วนตำบลหนองบัวโคก จะดำเนินการจ้างเหมาโครงการปรับปรุงถนนลูกรัง สายอีสานเขี้ยว บริเวณนางสุดท้าย ศรีเพชร - ไร่นางจรรุวรรณ หกขุนทด หมู่ที่ 2 จำนวน 2 ช่วง

ปริมาณงาน ปรับปรุงถนนลูกรัง จำนวน 2 ช่วง ดังนี้

ช่วงที่ 1 ลงดินลูกรังบดอัดแน่น กว้าง 4 เมตร ยาว 230 เมตร หนา 0.15 เมตร หรือมีปริมาตรลูกรังบดอัดแน่นไม่น้อยกว่า 138 ลูกบาศก์เมตร (ลูกรังบดอัดแน่น 85%)

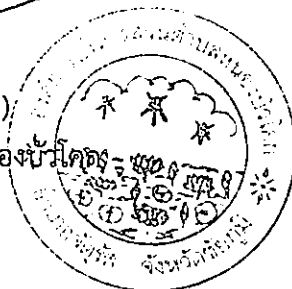
ช่วงที่ 2 ถมดินคั่นทางบดอัดแน่น กว้าง 6 เมตร ยาว 130 เมตร สูงเฉลี่ย 2 เมตร และลงลูกรังบดอัดแน่น ขนาดกว้าง 5 เมตร ยาว 130 เมตร หนา 0.15 เมตร หรือมีปริมาตรดินถมบดอัดแน่นไม่น้อยกว่า 1,820 ลูกบาศก์เมตร (ดินบดอัดแน่น 85%) มีปริมาตรลูกรังบดอัดแน่นไม่น้อยกว่า 97.50 ลูกบาศก์เมตร (ลูกรังบดอัดแน่น 85%) พร้อมใส่ท่อระบายน้ำขนาด $\varnothing 0.80$ เมตร จำนวน 4 แถวละ 8 ท่อน รวม จำนวน 32 ท่อน และตาดปากท่อทั้งสองด้าน รวมปริมาตรดินถมบดอัดแน่นไม่น้อยกว่า 1,820 ลูกบาศก์เมตร รวมปริมาตรดินลูกรังบดอัดแน่นไม่น้อยกว่า 235.50 ลูกบาศก์เมตร รวมพื้นที่ผิวจราจรบดอัดแน่นไม่น้อยกว่า 1,570 ตารางเมตร ทำตามแบบที่ อบต.หนองบัวโคกกำหนด ราคากลางคือ430,591.04..... (.....สี่แสนสามหมื่นห้าร้อยเก้าสิบเอ็ดบาทสี่สตางค์.....) สำหรับตารางแสดงวงเงินงบประมาณที่ได้รับจัดสรรและราคากลางในการจัดจ้างก่อสร้าง ตามแบบที่ กรมบัญชีกลาง กำหนดและรายละเอียดการคำนวณราคากลางปรากฏตามเอกสารแนบท้ายประกาศฉบับนี้

จึงขอประกาศให้ทราบโดยทั่วกัน

ประกาศ ณ วันที่ 16 เดือน พฤษภาคม พ.ศ. 2567

(นายดวงตะวัน ภิรมย์ไทย)

นายกองค์การบริหารส่วนตำบลหนองบัวโคก



ตารางแสดงวงเงินงบประมาณที่ได้รับจัดสรรและราคากลางในงานจ้างก่อสร้าง

1.ชื่อโครงการ โครงการปรับปรุงถนนลูกรัง สายอีสานเขียวบริเวณนางสุดท้าย ศรีเพชร - ไร่นางจรรวรรณ หกขุนทด หมู่ที่ 2 จำนวน 2 ช่วง

2.หน่วยงานเจ้าของโครงการ องค์การบริหารส่วนตำบลหนองบัวโคก

3.วงเงินงบประมาณที่ได้รับจัดสรร 426,900.- บาท (สี่แสนสองหมื่นหกพันเก้าร้อยบาทถ้วน)

4.ลักษณะงาน ปริมาณงาน ปรับปรุงถนนลูกรัง จำนวน 2 ช่วง ดังนี้

ช่วงที่ 1 ลงดินลูกรังบดอัดแน่น กว้าง 4 เมตร ยาว 230 เมตร หนา 0.15 เมตร หรือมีปริมาตรลูกรังบดอัดแน่น ไม่น้อยกว่า 138 ลูกบาศก์เมตร (ลูกรังบดอัดแน่น 85%)

ช่วงที่ 2 ถมดินคันทางบดอัดแน่น กว้าง 6 เมตร ยาว 130 เมตร สูงเฉลี่ย 2 เมตร และลงลูกรัง .บดอัดแน่น ขนาด กว้าง 5 เมตร ยาว 130 เมตร หนา 0.15 เมตร หรือมีปริมาตรดินถมบดอัดแน่นไม่น้อยกว่า 1,820 ลูกบาศก์เมตร (ดินบดอัดแน่น 85%) มีปริมาตรลูกรังบดอัดแน่นไม่น้อยกว่า 97.50 ลูกบาศก์เมตร (ลูกรังบดอัดแน่น 85%) พร้อมใส่ท่อระบายน้ำขนาด Ø0.80 เมตร จำนวน 4 แลวๆละ 8 ท่อน รวม จำนวน 32 ท่อน และตาดปากท่อทั้งสอง ด้าน รวมปริมาตรดินถมบดอัดแน่นไม่น้อยกว่า 1,820 ลูกบาศก์เมตร รวมปริมาตร ดินลูกรังบดอัดแน่นไม่น้อยกว่า 235.50 ลูกบาศก์เมตร รวมพื้นที่ผิวจราจรบดอัดแน่นไม่น้อยกว่า 1,570 ตารางเมตร ทำตามแบบที่ อบต.หนองบัวโคก กำหนด

5.ราคากลางคำนวณวันที่ 16 เมษายน 2567 ราคากลางเป็นเงิน 430,591.04.-บาท

6.บัญชีประมาณการราคากลาง

6.1 แบบสรุปราคากลางงานก่อสร้างทาง

7.รายชื่อคณะกรรมการกำหนดราคากลาง

7.1 นายदनัย ถิ่นหนองแขวง ตำแหน่ง นายช่างโยธาชำนาญงาน

7.2 นางกชกร ชมศรี ตำแหน่ง ผู้อำนวยการกองคลัง

7.3 นางสาวปวีตรา จันทร์กลาง ตำแหน่ง นักทรัพยากรบุคคลชำนาญการ

เป็นประธานกรรมการ

เป็นกรรมการ

เป็นกรรมการ



แบบสรุปราคากลาง งานก่อสร้างทาง สะพาน และท่อเหลี่ยม

โครงการ ปรับปรุงถนนลูกรัง สายอีสานเขียวบริเวณนางาญสุดท้าย ศรีเพชร - ไร่นางจรรววรรณ ทกขุนทด หมู่ที่ 2 จำนวน 2 ช่วง
 สถานที่ก่อสร้าง บ้านหนองคู หมู่ที่ 2 ตำบลหนองบัวโคก อำเภอจัตุรัส จังหวัดชัยภูมิ
 เจ้าของโครงการ องค์การบริหารส่วนตำบลหนองบัวโคก
 รายละเอียดโครงการ ปรับปรุงถนนลูกรัง จำนวน 2 ช่วง ดังนี้

ช่วงที่ 1 ลงดินลูกรังบดอัดแน่น กว้าง 4 เมตร ยาว 230 เมตร หนาเฉลี่ย 0.15 เมตร
 หรือมีปริมาตรลูกรังบดอัดแน่นไม่น้อยกว่า 138 ลูกบาศก์เมตร (ลูกรังบดอัดแน่น 85%)
 ช่วงที่ 2 ถมดินคันทางบดอัดแน่น กว้าง 6 เมตร ยาว 130 เมตร สูงเฉลี่ย 2 เมตร และลงลูกรังบดอัดแน่น ขนาดกว้าง 5 เมตร ยาว 130 เมตร
 หนา 0.15 เมตร หรือมีปริมาตรดินถมบดอัดแน่นไม่น้อยกว่า 1,820 ลูกบาศก์เมตร (ดินบดอัดแน่น 85%)
 มีปริมาตรลูกรังบดอัดแน่นไม่น้อยกว่า 97.50 ลูกบาศก์เมตร (ลูกรังบดอัดแน่น 85%) พร้อมใส่ท่อระบายน้ำขนาด $\varnothing 0.80$ เมตร จำนวน 4 แแถวละ 8 ท่อน
 รวม จำนวน 32 ท่อน และลาดปากท่อทั้งสองด้าน รวมปริมาตรดินถมบดอัดแน่นไม่น้อยกว่า 1,820 ลูกบาศก์เมตร
 รวมปริมาตรดินลูกรังบดอัดแน่นไม่น้อยกว่า 235.50 ลูกบาศก์เมตร รวมพื้นที่ผิวจราจรบดอัดแน่นไม่น้อยกว่า 1,570 ตารางเมตร
 ทำตามแบบที่ อบต.หนองบัวโคกกำหนด

ประมาณการเมื่อวันที่ 16 พฤษภาคม 2567

ราคาน้ำมันดีเซลB7 ลิตรละ 31.76 บาท

ลำดับ	รายการ	หน่วย	จำนวน	ราคาต่อหน่วย	ราคาทุน	F_N	ราคาต่อหน่วย F_N	รวมเป็นเงิน
1	งานปรับเกลี่ยแต่งคันทางเดิม(เบา)	ตร.ม.	1,570.00	1.74	2,731.80	1.3642	2.37	3,726.72
2	งานขุดหรือคันทางเดิมแล้วบดทับ(ลูกรัง)	ตร.ม.	-	-	-	-	-	-
3	งานขุดหรือคันทางเดิมแล้วบดทับ(หินคลุก)	ตร.ม.	-	-	-	-	-	-
4	งานตัดขึ้นรูปคันทาง	ลบ.ม.	-	-	-	-	-	-
5	งานดินถมคันทาง (บดอัดแน่น 85%)	ลบ.ม.	1,820.00	100.12	182,218.40	1.3642	136.58	248,582.34
6	งานพื้นทางลูกรัง (บดอัดแน่น 85%)	ลบ.ม.	235.50	269.65	63,502.58	1.3642	367.86	86,630.22
7	งานพื้นทาง(หินคลุก) หรือปรับแต่งเรียบ	ลบ.ม.	-	-	-	-	-	-
8	งานท่อกลมคอนกรีตเสริมเหล็ก มอก.ชั้น 3 ขนาด $\varnothing 0.40 \times 1.00$ ม.	ท่อน	-	-	-	-	-	-
9	งานท่อกลมคอนกรีตเสริมเหล็ก มอก.ชั้น 3 ขนาด $\varnothing 0.60 \times 1.00$ ม.	ท่อน	-	-	-	-	-	-
10	งานท่อกลมคอนกรีตเสริมเหล็ก มอก.ชั้น 3 ขนาด $\varnothing 0.80 \times 1.00$ ม.	ท่อน	32.00	1,868.81	59,801.92	1.3642	2,549.43	81,581.78
11	งานท่อกลมคอนกรีตเสริมเหล็ก มอก.ชั้น 3 ขนาด $\varnothing 1.00 \times 1.00$ ม.	ท่อน	-	-	-	-	-	-
12	งานลาดคอนกรีตปากท่อ	ด้าน	8.00	922.70	7,381.60	1.3642	1,258.75	10,069.98
					315,636.30	รวม		430,591.04
						ตัวอักษร (-สี่แสนสามหมื่นห้าร้อยเก้าสิบเอ็ดบาทสี่สตางค์-) ปรับยอด		430,591.04
						=	315,636.30	
						=	1.3642	

- ① ผลรวมคำนวณต้นทุนงานก่อสร้าง
- ② ค่า FACTOR F งานก่อสร้างทาง

(ลงชื่อ).....ประธานกรรมการ

(นายคณัย ถิ่นหนองแขง)
 นายช่างโยธาชำนาญงาน

(ลงชื่อ).....กรรมการ

(นางกชกร ชมศรี)
 ผู้อำนวยการกองคลัง

(ลงชื่อ).....กรรมการ

(นางสาวปวีตรา จันทร์กลาง)
 นักทรัพยากรบุคคลชำนาญการ



องค์การบริหารส่วนตำบลหนองบัวโคก

กรมส่งเสริมการปกครองท้องถิ่น กระทรวงมหาดไทย

โครงการปรับปรุงถนนลูกรัง สายอีสานเขียว

บริเวณนางนาคสุตท้าย ศรีเพชร - ไร่นางจรรย์วรรณ หกขุนทด หมู่ที่ 2 จำนวน 2 ช่วง

ปริมาณงาน ช่วงที่ 1 ลงดินลูกรังบดอัดแน่น กว้าง 4 เมตร ยาว 230 เมตร หน้า 0.15 เมตร
หรือมีปริมาตรลูกรังบดอัดแน่นไม่น้อยกว่า 138 ลูกบาศก์เมตร (ลูกรังบดอัดแน่น 85%)

ช่วงที่ 2 ถมดินคันทางบดอัดแน่น กว้าง 6 เมตร ยาว 130 เมตร สูง 2 เมตร และลงลูกรังบดอัดแน่น ขนาดกว้าง 5 เมตร
ยาว 130 เมตร หน้า 0.15 เมตร หรือมีปริมาตรดินถมบดอัดแน่นไม่น้อยกว่า 1,820 ลูกบาศก์เมตร (ดินบดอัดแน่น 85%)
มีปริมาตรลูกรังบดอัดแน่นไม่น้อยกว่า 97.50 ลูกบาศก์เมตร (ลูกรังบดอัดแน่น 85%)

พร้อมใส่ท่อระบายน้ำขนาด \varnothing 0.80 เมตร จำนวน 4 แถวละ 8 ท่อน รวม จำนวน 32 ท่อน และลาดปากท่อทั้งสองด้าน
รวมปริมาตรดินถมบดอัดแน่นไม่น้อยกว่า 1,820 ลูกบาศก์เมตร

รวมปริมาตรดินลูกรังบดอัดแน่นไม่น้อยกว่า 235.50 ลูกบาศก์เมตร

รวมพื้นที่ผิวจราจรบดอัดแน่นไม่น้อยกว่า 1,570 ตารางเมตร ทำตามแบบที่ อบต.หนองบัวโคกกำหนด

พิกัดโครงการ

ช่วงที่ 1 จุดเริ่มต้นโครงการ N 15.448549 E 101.858360

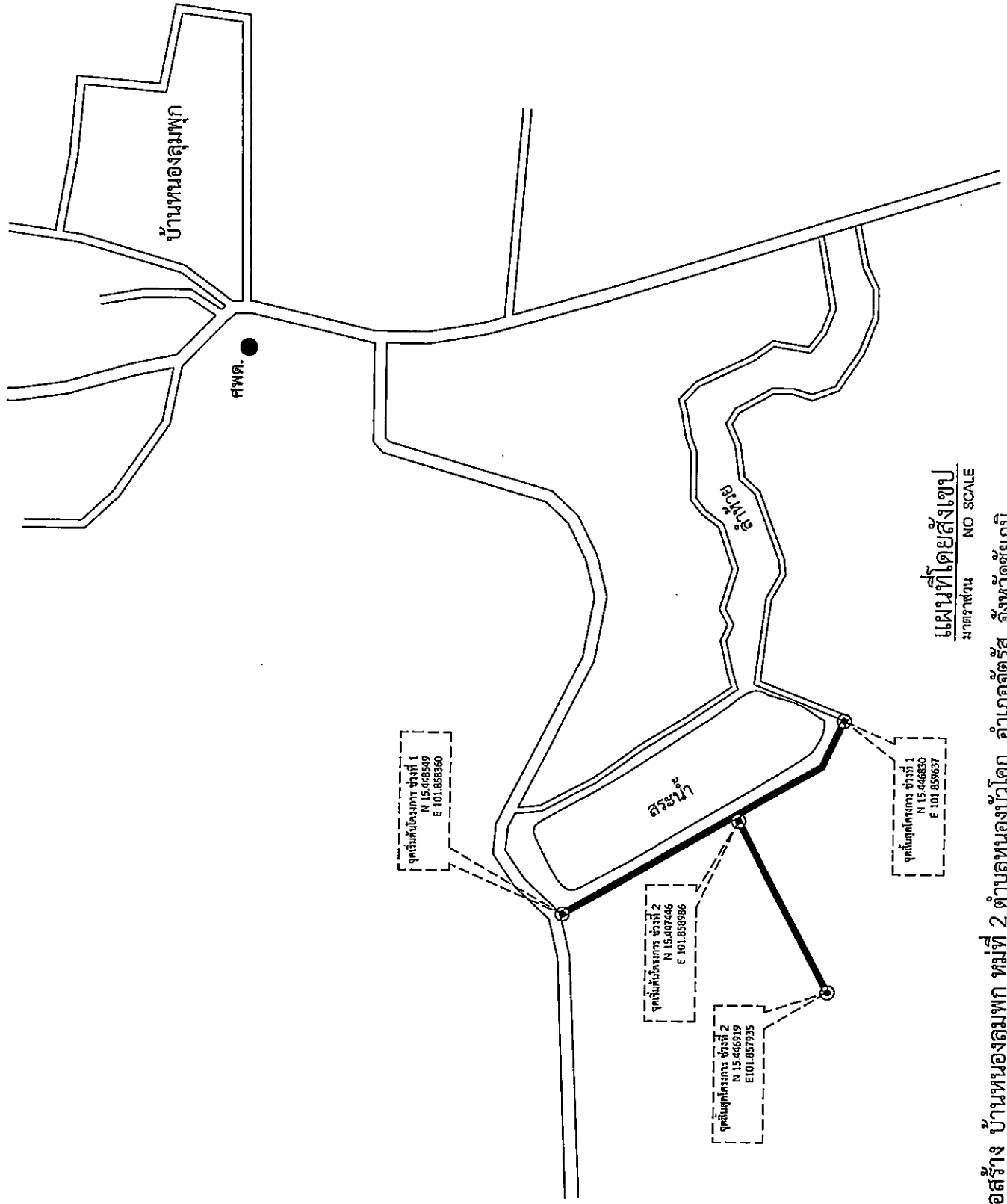
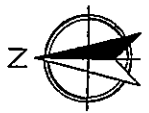
จุดสิ้นสุดโครงการ N 15.446830 E 101.859637

ช่วงที่ 2 จุดเริ่มต้นโครงการ N 15.447446 E 101.858986

จุดสิ้นสุดโครงการ N 15.446919 E 101.857935

สถานที่ก่อสร้าง บ้านหนองดุมทุก หมู่ที่ 2 ตำบลหนองบัวโคก อำเภอจัตุรัส จังหวัดชัยภูมิ

สายอีสานเขียว บริเวณนางสาวสุดท้าย ศรีเพชร - ไร่นางจาวรรณ ทกขุนทด หมู่ที่ 2 จำนวน 2 ช่วง



แผนที่โดยสังเขป
มาตราส่วน NO SCALE

สถานที่ก่อสร้าง บ้านหนองชุมพุก หมู่ที่ 2 ตำบลหนองบัวโคก อำเภอจัตุรัส จังหวัดชัยภูมิ

	องค์การบริหารส่วนตำบลหนองบัวโคก
	โครงการ
ปรับปรุงถนนลูกรัง สายอีสานเขียว บริเวณนางสาวสุดท้าย ศรีเพชร - ไร่นางจาวรรณ ทกขุนทด หมู่ที่ 2 จำนวน 2 ช่วง	เจ้าของโครงการ องค์การบริหารส่วนตำบลหนองบัวโคก อำเภอจัตุรัส จังหวัดชัยภูมิ
สถานที่ก่อสร้าง บ้านหนองชุมพุก หมู่ที่ 2 ตำบลหนองบัวโคก อำเภอจัตุรัส จังหวัดชัยภูมิ	ระเบียบแบบ (นายคณิน ภัคเดชอนนท์) นายช่างโยธาชำนาญงาน
ตรวจสอบ (นายอนุชา นามะณี) วิศวกรชำนาญพิเศษ ศึกษาราชการงานโยธานายก อบจ.จ.ช.	เห็นชอบ (นางสุจินต์ นันทิฟู) ปลัดองค์การบริหารส่วนตำบลหนองบัวโคก
อนุมัติ (นายดวงตะวัน กิสมณี) นายกองค์การบริหารส่วนตำบลหนองบัวโคก	แบบแปลน นายคณิน ภัคเดชอนนท์
1	จำนวน 4



องค์การบริหารส่วนตำบล
หนองบัวโคก

โครงการ

ปรับปรุงถนนลูกรัง สายอู่สวนเขาวัว
บริเวณแยกสามแยกบ้าน สี่โพธิ์ - บ้านงิ้วจรรยา
หมู่ที่ 2 ตำบล หนองบัวโคก

เจ้าของโครงการ

องค์การบริหารส่วนตำบลหนองบัวโคก
อำเภอจัตุรัส จังหวัดชัยภูมิ

สถานที่ก่อสร้าง

บ้านหนองหญ้า หมู่ที่ 2
ตำบลหนองบัวโคก อำเภอจัตุรัส จังหวัดชัยภูมิ

เขียนแบบ

(ลายเซ็น)

(นายเอกวิทย์ วัฒนอักษร)
นายช่างโยธาชำนาญงาน

ตรวจสอบ

(ลายเซ็น)

(นายอนุชิต วัฒนอักษร)
วิศวกรโยธาชำนาญงาน

เห็นชอบ

(ลายเซ็น)

(นายสุทิน มีบุญ)
ปลัดองค์การบริหารส่วนตำบลหนองบัวโคก

อนุมัติ

(ลายเซ็น)

(นายพงษ์ธร วัฒนอักษร)
นายกองค์การบริหารส่วนตำบลหนองบัวโคก

แบบแปลน

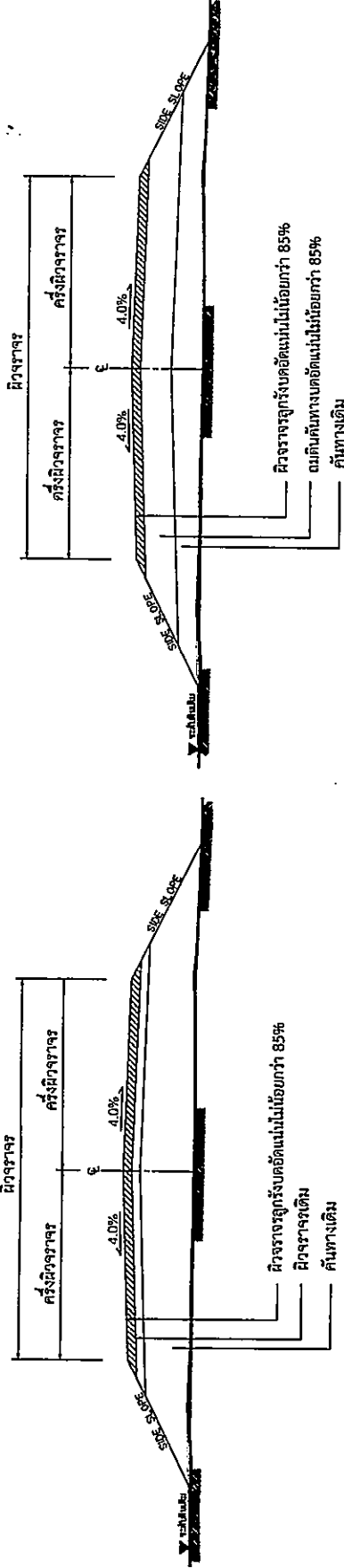
แบบแผนรูปตัดขวาง

แผ่นที่

จำนวน

2

4



รูปตัดโครงการช่วงที่ 2
NOT TO SCALE

รูปตัดโครงการช่วงที่ 1
NOT TO SCALE

ปริมาณงาน ช่วงที่ 1 ลงดินลูกรังบดอัดแน่น กว้าง 4 เมตร ยาว 230 เมตร หนา 0.15 เมตร
หรือมีปริมาตรลูกรังบดอัดแน่นไม่น้อยกว่า 138 ลูกบาศก์เมตร (ลูกรังบดอัดแน่น 85%)

ช่วงที่ 2 ถมดินคันทางบดอัดแน่น กว้าง 6 เมตร ยาว 130 เมตร สูง 2 เมตร และลงลูกรังบดอัดแน่น ขนาดกว้าง 5 เมตร
ยาว 130 เมตร หนา 0.15 เมตร หรือมีปริมาตรดินถมบดอัดแน่นไม่น้อยกว่า 1,820 ลูกบาศก์เมตร (ดินบดอัดแน่น 85%)
มีปริมาตรลูกรังบดอัดแน่นไม่น้อยกว่า 97.50 ลูกบาศก์เมตร (ลูกรังบดอัดแน่น 85%)
หรือมีใส่ท่อระบายน้ำขนาด ϕ 0.80 เมตร จำนวน 4 แลวละ 8 ท่อน รวม จำนวน 32 ท่อน และลาดปากท่อทั้งสองด้าน

รวมปริมาตรดินถมบดอัดแน่นไม่น้อยกว่า 1,820 ลูกบาศก์เมตร

รวมปริมาตรดินลูกรังบดอัดแน่นไม่น้อยกว่า 235.50 ลูกบาศก์เมตร

รวมทั้งสิ้นที่ผิวจราจรบดอัดแน่นไม่น้อยกว่า 1,570 ตารางเมตร ทำตามแบบที่ อนุมัติของบัวโคกกำหนด

หมายเหตุ

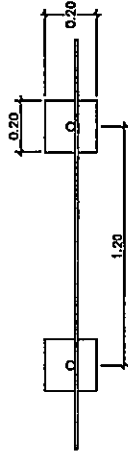
1. รายละเอียดตามรูปตัดโครงการสามารถเปลี่ยนแปลงแก้ไขในด้านราคาค่าวัสดุและด้านโครงสร้างได้ตามความเหมาะสมกับสภาพทางที่จะดำเนินการซึ่งขึ้นอยู่กับดุลยพินิจของผู้ว่าจ้าง
2. ภายในช่วงหลักกิโลเมตรตามที่กำหนดไว้แบบ อาจจะมีการกำหนดให้ทำถนนได้มาตรฐานความเหมาะสม และอาจให้ทำการเพิ่มปริมาณงานเชื่อมเข้าสถานที่ราชการ อาคารสาธารณะและบริเวณทางแยกสาธารณะ ในระยะไม่เกินเขตทางหลวง โดยการซ่อม-สร้างฯ บริเวณดังกล่าวจะต้องมีขั้นตอนการดำเนินงานและคุณสมบัติของวัสดุเช่นเดียวกับทางสายหลัก หรือมีปริมาณงานที่เหลือไม่น้อยกว่าหรือเท่ากับทางสายหลักที่กำหนดไว้ซึ่งขึ้นอยู่กับดุลยพินิจของผู้ควบคุมงาน
3. ในกรณีที่ไม่สามารถดำเนินการตามช่วงหลักกิโลเมตรที่กำหนดไว้แบบ สามารถเปลี่ยนแปลงแก้ไข โดยพิจารณาจากปริมาณงานในช่องหลักกิโลเมตรอื่นภายในสายทางความเหมาะสมทั้งนี้ขึ้นอยู่กับดุลยพินิจของผู้ว่าจ้าง
4. การเปลี่ยนแปลงแก้ไขตามข้อ 1, 2 และ ข้อ 3 จะต้องให้ได้รับปริมาณงานตามที่กำหนดไว้แบบ
5. ความหมายของผิวจราจรลูกรังบดอัดแน่นตามปริมาณที่กำหนด

รายละเอียดประกอบแบบมาตรฐาน(ชนิดถาวร)ของค้ำโครงส่วนต้นของบัวโลก

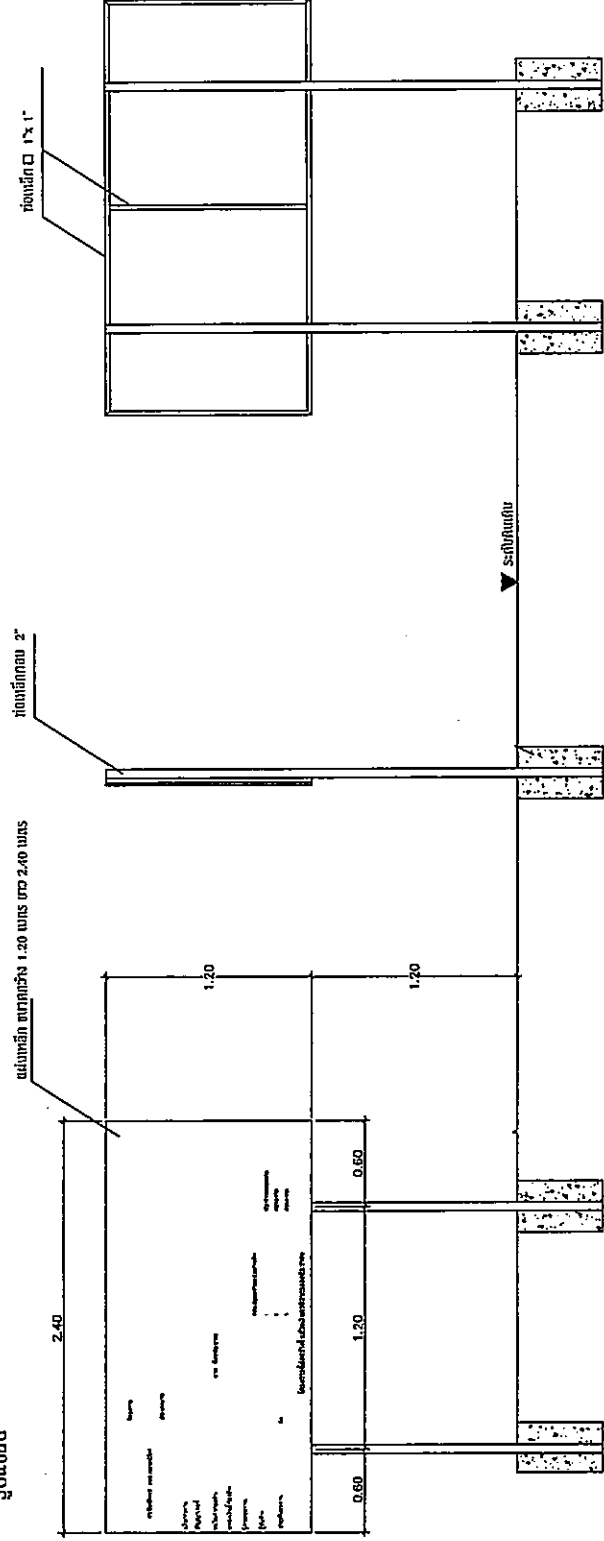
2.40

หมายเหตุ

1. เสานเหล็ก ที่แป้นสี่เหลี่ยมหรือสี่เหลี่ยม กว้างจริงให้เท่ากับที่พิมพ์ก่อน 2 ครั้ง
2. ที่แป้นต้นเสาขึ้นนี้เงินหรือเงินชุบโครเมียม ดึงหรือตีจากเหล็กติดเคอร์รี่ชิว
3. ใต้นี้ อนุต สติคเกอร์ รายละเอียดขั้วความสามแบบ
4. ขนาดจริงที่สี่เหลี่ยมความสามแบบสม ข้อความสามแบบที่กำกับหน้าข้างบน
5. แผ่นเหล็ก ขอบกว้าง 1.20 เมตร ยาว 2.40 เมตร
6. จุดติดตั้งขั้วกับแกนความสามแบบ ให้สามารถมองเห็นได้ชัดเจน



รูปแปลน



0.20

รูปตัดหน้า

รูปตัดข้าง

รูปตัดหลัง

โครงการ.....

ชนิดเหล็ก มาตรฐานของบัวโลก

ประเภทงาน.....

ปริมาณงาน.....

สัญญาเลขที่.....

วงเงินที่ก่อสร้าง.....บาท ซึ่งประมาณ.....

แหล่งเงินที่ก่อสร้าง.....

ผู้ควบคุมงาน.....คณะกรรมการตรวจสอบ

1.....ประธานกรรมการ

2.....กรรมการ

3.....กรรมการ

โครงการก่อสร้างขึ้นด้วยเงินภาษีอากรของประชาชน



องค์การบริหารส่วนตำบล
หนองบัวโคก

โครงการ

ปรับปรุงอาคารเรียน ภายใต้นโยบาย
บริเวณแผนงานจังหวัดชัยภูมิ ศรีเพชร - โฉมงาม
ภาคเหนือ หมู่ที่ 2 จำนวน 2 ชั้น

เจ้าของโครงการ

องค์การบริหารส่วนตำบลหนองบัวโคก
อำเภอจัตุรัส จังหวัดชัยภูมิ

สถานที่ก่อสร้าง

บ้านหนองชุมพล หมู่ที่ 2
ตำบลหนองบัวโคก อำเภอจัตุรัส จังหวัดชัยภูมิ

เขียนแบบ

(Signature)
(นายคณิศร์ อิ่มทองธรรม)
นายช่างเทคนิคชำนาญงาน

ตรวจสอบ

(Signature)
(นางสาวกานดา แสงทอง)
นางช่างเทคนิคชำนาญงาน
รักษาราชการแทนผู้อำนวยการกองช่าง

เห็นชอบ

(Signature)
(นายสุจินต์ มีบุญ)

ปลัดองค์การบริหารส่วนตำบลหนองบัวโคก

อนุมัติ

(Signature)
(นายคณิศร์ อิ่มทองธรรม)
นายช่างเทคนิคชำนาญงาน
นายช่างเทคนิคชำนาญงานตำบลหนองบัวโคก

แบบแสดง

- จำนวนมาตรฐาน (ฉบับสถาปัตย์)

แผ่นที่	จำนวน
3	4

รายละเอียดประกอบแบบมาตรฐาน(ชนิดชั่วคราว)ขององค์การบริหารส่วนตำบลหนองบัวโคก



องค์การบริหารส่วนตำบล
หนองบัวโคก

โครงการ

ปรับปรุงถนนลูกรัง สายอีสานเขี้ยว
บริเวณทางหลวงชนบท ศรีโพธิ์ - ไร่ทองจรรยา
พิกัด กม. ๒ จำนวน 2 ช่วง


เจ้าของโครงการ

องค์การบริหารส่วนตำบลหนองบัวโคก
อำเภอจังหัด จังหัดชัยภูมิ


สถานที่ก่อสร้าง

บ้านหนองนาคู หมู่ที่ 2
ตำบลหนองบัวโคก อำเภอจังหัด จังหัดชัยภูมิ


เขียนแบบ


(นายจตุร ชัยมงคล)
นายช่างโยธาชำนาญงาน


ตรวจสอบ


(นายจตุร ชัยมงคล)
หัวหน้าช่างโยธา

เห็นชอบ


(นางสุจิน มีบุญ)
ปลัดองค์การบริหารส่วนตำบลหนองบัวโคก

อนุมัติ


(นายจตุร ชัยมงคล)
นายกองค์การบริหารส่วนตำบลหนองบัวโคก

แบบแสดง

ฉบับมาตรฐาน (ชนิดชั่วคราว)

แผ่นที่ 4

จำนวน 4

2.40

1.20

โครงการ.....

ประเภทงาน.....

ปริมาณงาน.....

สัญญาเลขที่.....

วงเงินค่าก่อสร้าง.....บาท

แหล่งเงินที่ก่อสร้าง.....

ผู้ควบคุมงาน.....

ผู้รับจ้าง.....

ประกันผลงาน.....

คณะกรรมการตรวจงานจ้าง

1.....ประธานกรรมการ

2.....กรรมการ

3.....กรรมการ

โครงการนี้ก่อสร้างขึ้นด้วยเงินภาษีอากรเองประชาชน

หมายเหตุ

1. แผ่นป้าย ไวทิล ขนาด กว้าง 1.20 เมตร ยาว 2.40 เมตร
2. พื้นป้ายด้านหน้าคืนน้ำเงินหรือสีเขียว ตัวอักษรสีขาว โลโก้ อบต. รายละเอียดข้อความตามแบบ
3. ขนาดตัวหนังสือกำหนดตามความเหมาะสม ข้อความตามแบบที่กำหนดข้างบน
4. ติดตั้งป้ายบนสิ่งก่อสร้างที่มีความมั่นคงแข็งแรง สามารถมองเห็นได้ชัดเจน