



ประกาศองค์การบริหารส่วนตำบลหนองบัวโคก
เรื่อง ประชาสัมพันธ์การเปิดเผยราคากลางและคำนวณราคากลางการจัดซื้อจัดจ้าง

ด้วยพระราชบัญญัติประกอบรัฐธรรมนูญว่าด้วยการป้องกันและปราบปรามการทุจริต พ.ศ. 2542 แก้ไขเพิ่มเติม (ฉบับที่ 2) พ.ศ. 2554 มาตรา 103/7 ได้บัญญัติให้หน่วยงานของรัฐต้องดำเนินการจัดทำข้อมูลรายละเอียดค่าใช้จ่ายเกี่ยวกับการจัดซื้อจัดจ้าง โดยเฉพาะเรื่องราคากลางและคำนวณราคากลางไว้ในระบบข้อมูลอิเล็กทรอนิกส์ในการจัดซื้อจัดจ้างประเภท ไม่ว่าการจัดซื้อจัดจ้างของหน่วยงานของรัฐดังกล่าวจะเป็นการจัดซื้อจัดจ้างด้วยเงินงบประมาณ เงินกู้ เงินช่วยเหลือ เงินรายได้ หรือเงินอื่นใดของหน่วยงานของรัฐก็ตาม เพื่อให้ประชาชนสามารถเข้าตรวจสอบได้

องค์การบริหารส่วนตำบลหนองบัวโคก จะดำเนินการจ้างเหมาจ้างเหมาโครงการก่อสร้างถนนลูกรังสายชลประทาน - โรงงานน้ำตาละยอง หมู่ที่ 1

ปริมาณงาน ดินถมคันทางบดอัดแน่น กว้าง 5.30 เมตร ยาว 200 เมตร สูงเฉลี่ย 0.65 เมตร และลงลูกรังบดอัดแน่น กว้าง 5 เมตร ยาว 200 เมตร หนา 0.15 เมตร หรือมีปริมาตรดินถมบดอัดแน่นรวมไม่น้อยกว่า 770 ลูกบาศก์เมตร (บดอัดแน่น 85%) ปริมาตรดินลูกรังบดอัดแน่นรวมไม่น้อยกว่า 150 ลูกบาศก์เมตร (บดอัดแน่น 85%) รวมพื้นที่ผิวจราจรบดอัดแน่นไม่น้อยกว่า 1,000 ตารางเมตร พร้อมวางท่อระบายน้ำ ค.ส.ล. ขนาด Ø0.60 เมตร จำนวน 2 แถวละ 7 ท่อน รวม จำนวน 14 ท่อน และคาดปากท่อทั้งสองด้าน ทำตามแบบที่ อบต.หนองบัวโคกกำหนด ราคากลาง.....205,138.27..... (สองแสนห้าพันหนึ่งร้อยสามสิบแปดบาทยี่สิบเจ็ดสตางค์) สำหรับตารางแสดงวงเงินงบประมาณที่ได้รับจัดสรรและราคากลางในการจัดจ้างก่อสร้างตามแบบที่กรมบัญชีกลางกำหนด และรายละเอียดการคำนวณราคากลางปรากฏตามเอกสารแนบท้ายประกาศฉบับนี้

จึงขอประกาศให้ทราบโดยทั่วกัน

ประกาศ ณ วันที่ 17 เดือน มิถุนายน พ.ศ. 2567

(นายดวงตะวัน ภิรมย์ไทย)

นายกองค์การบริหารส่วนตำบลหนองบัวโคก



ตารางแสดงวงเงินงบประมาณที่ได้รับจัดสรรและราคากลางในงานจ้างก่อสร้าง

แบบ บก.01

- 1.ชื่อโครงการ โครงการก่อสร้างถนนลูกรัง สายชลประทาน - โรงงานน้ำตาลระยอง หมู่ที่ 1
- 2.หน่วยงานเจ้าของโครงการ องค์การบริหารส่วนตำบลหนองบัวโคก
- 3.วงเงินงบประมาณที่ได้รับจัดสรร 203,000.- บาท (สองแสนสามพันบาทถ้วน)
- 4.ลักษณะงาน ปริมาณงาน ดินถมคันทางบดอัดแน่น กว้าง 5.30 เมตร ยาว 200 เมตร สูงเฉลี่ย 0.65 เมตร และลงลูกรังบดอัดแน่น กว้าง 5 เมตร ยาว 200 เมตร หนา 0.15 เมตร หรือมีปริมาตรดินถมบดอัดแน่นรวมไม่น้อยกว่า 770 ลูกบาศก์เมตร (บดอัดแน่น 85%) ปริมาตรดินลูกรังบดอัดแน่นรวมไม่น้อยกว่า 150 ลูกบาศก์เมตร (บดอัดแน่น 85%) รวมพื้นที่ผิวจราจรบดอัดแน่นไม่น้อยกว่า 1,000 ตารางเมตร พร้อมวางท่อระบายน้ำ ค.ส.ล. ขนาด Ø0.60 เมตร จำนวน 2 แถวละ 7 ท่อน รวม จำนวน 14 ท่อน และตาดปากท่อทั้งสองด้าน ทำตามแบบที่ อบต.หนองบัวโคกกำหนด
- 5.ราคากลางคำนวณวันที่ 17 มิถุนายน 2567 ราคากลาง เป็นเงิน 205,138.27.-บาท
- 6.บัญชีประมาณการราคากลาง
 - 6.1 แบบสรุปราคากลางงานก่อสร้างทาง
- 7.รายชื่อคณะกรรมการกำหนดราคากลาง

7.1 นายदनัย ถิ่นหนองแวง	ตำแหน่ง นายช่างโยธาชำนาญงาน	เป็นประธานกรรมการ
7.2 นางชกร ชมศรี	ตำแหน่ง ผู้อำนวยการกองคลัง	เป็นกรรมการ
7.3 นางสาวปวีตรา จันทร์กลาง	ตำแหน่ง นักทรัพยากรบุคคลชำนาญการ	เป็นกรรมการ

แบบสรุปราคากลาง งานก่อสร้างทาง

โครงการ ก่อสร้างถนนลูกรัง สายชลประทาน - โรงงานน้ำตาสรยอง หมู่ที่ 1
 สถานที่ก่อสร้าง บ้านหนองบัวโคก หมู่ที่ 1 ตำบลหนองบัวโคก อำเภอจัตุรัส จังหวัดชัยภูมิ
 เจ้าของโครงการ องค์การบริหารส่วนตำบลหนองบัวโคก
 รายละเอียดโครงการ ก่อสร้างถนนลูกรัง ดังนี้

ดินถมคันทางบดอัดแน่น กว้าง 5.30 เมตร ยาว 200 เมตร สูงเฉลี่ย 0.65 เมตร และลงลูกรังบดอัดแน่น กว้าง 5 เมตร ยาว 200 เมตร
 หน้า 0.15 เมตร หรือมีปริมาตรดินถมบดอัดแน่นรวมไม่น้อยกว่า 770 ลูกบาศก์เมตร (บดอัดแน่น 85%)
 ปริมาตรดินลูกรังบดอัดแน่นรวมไม่น้อยกว่า 150 ลูกบาศก์เมตร (บดอัดแน่น 85%)
 รวมพื้นที่ผิวจราจรบดอัดแน่นไม่น้อยกว่า 1,000 ตารางเมตร พร้อมวางท่อระบายน้ำ ค.ส.ล. ขนาด \varnothing 0.60 เมตร จำนวน 2 แถวละ 7 ท่อน
 รวม จำนวน 14 ท่อน และคาบคองกรีตปากท่อ ทั้งสองด้าน ทำตามแบบที่ อบต.หนองบัวโคกกำหนด

ประมาณการเมื่อวันที่ 17 มิถุนายน 2567

ราคาน้ำมันดีเซล ลิตรละ 33.26 บาท

ลำดับ	รายการ	หน่วย	จำนวน	ราคาต่อหน่วย	ราคาทุน	F_N	ราคาต่อหน่วย $\times F_N$	รวมเป็นเงิน
1	งานปรับเกลี่ยแต่งคันทางเดิม(เบง)	ตร.ม.	1,000	1.77	1,770.00	1.3642	2.41	2,414.63
2	งานขุดรื้อคันทางเดิมแล้วบดทับ(ลูกรัง)	ตร.ม.	-	-	-	-	-	-
3	งานขุดรื้อคันทางเดิมแล้วบดทับ(หินคลุก)	ตร.ม.	-	-	-	-	-	-
4	งานตัดขึ้นรูปคันทาง	ลบ.ม.	-	-	-	-	-	-
5	งานดินถมคันทางบดอัดแน่น 85%	ลบ.ม.	770	114.49	88,157.30	1.3642	156.19	120,264.19
6	งานพื้นทางลูกรังบดอัดแน่น 85%	ลบ.ม.	150	278.45	41,767.50	1.3642	379.86	56,979.22
7	งานพื้นทาง(หินคลุก)	ลบ.ม.	-	456.40	-	-	-	-
8	งานท่อกลมคอนกรีตเสริมเหล็ก มอก.ชั้น 3 ขนาด \varnothing 0.40 x 1.00 ม.	ท่อน	-	-	-	-	-	-
9	งานท่อกลมคอนกรีตเสริมเหล็ก มอก.ชั้น 3 ขนาด \varnothing 0.60 x 1.00 ม.	ท่อน	14	1,043.01	14,602.14	1.3642	1,422.87	19,920.24
10	งานท่อกลมคอนกรีตเสริมเหล็ก มอก.ชั้น 3 ขนาด \varnothing 0.80 x 1.00 ม.	ท่อน	-	-	-	-	-	-
11	งานท่อกลมคอนกรีตเสริมเหล็ก มอก.ชั้น 3 ขนาด \varnothing 1.00 x 1.00 ม.	ท่อน	-	-	-	-	-	-
12	งานคาบคองกรีตปากท่อ	ด้าน	4	1,018.91	4,075.64	1.3642	1,390.00	5,559.99
					150,372.58		รวม	205,138.27
							ตัวอักษร (-สองแฉกห้าท่อนหนึ่งร้อยสามสิบแปดบาทยี่สิบเจ็ดสตางค์-) ปรับยอด	205,138.27

① ผลรวมค่างานต้นทุนงานก่อสร้าง

= 150,372.58

② ค่า FACTOR F งานก่อสร้างทาง

= 1.3642

คณะกรรมการกำหนดราคากลาง

(ลงชื่อ).....ประธานกรรมการ

(นายต๋นัย ถิ่นหนองแขง)

นายช่างโยธาชำนาญงาน

(ลงชื่อ).....กรรมการ

(นางกชกร ชมศรี)

ผู้อำนวยการกองคลัง

(ลงชื่อ).....กรรมการ

(นางสาวปวีตรา จันทร์กลาง)

นักทรัพยากรบุคคลชำนาญการ



องค์การบริหารส่วนตำบลหนองบัวโคก

กรมส่งเสริมการปกครองท้องถิ่น กระทรวงมหาดไทย

โครงการก่อสร้างถนนลูกรัง

สายชลประทาน - โรงงานน้ำตาศระยอง หมู่ที่ 1

ปริมาณงาน

ถมดินคันทางบดอัดแน่น กว้าง 5.30 เมตร ยาว 200 เมตร สูง 0.65 เมตร และลงลูกรังบดอัดแน่น ขนาดกว้าง 5 เมตร ยาว 200 เมตร หนา 0.15 เมตร หรือมีปริมาตรดินถมบดอัดแน่นรวมไม่น้อยกว่า 770 ลูกบาศก์เมตร (บดอัดแน่น 85%) ปริมาตรดินลูกรังบดอัดแน่นรวมไม่น้อยกว่า 150 ลูกบาศก์เมตร (บดอัดแน่น 85%) รวมพื้นที่ผิวจราจรบดอัดแน่นไม่น้อยกว่า 1,000 ตารางเมตร และวางท่อระบายน้ำ ค.ส.ล. ขนาด \varnothing 0.60 เมตร จำนวน 2 แถวละ 7 ท่อน รวม 14 ท่อน และตัดปากท่อทั้งสองด้าน ทำตามแบบที่ อบต.หนองบัวโคกกำหนด

พิกัดโครงการ

จุดเริ่มต้นโครงการ N15.432096 E101.823587

จุดสิ้นสุดโครงการ N15.432926 E101.821899

สถานที่ก่อสร้าง บ้านหนองบัวโคก หมู่ที่ 1 ตำบลหนองบัวโคก อำเภอจัตุรัส จังหวัดชัยภูมิ



องค์การบริหารส่วนตำบล
หนองบัวโคก

โครงการ

ก่อสร้างถนนคู่ขนาน
สายชลประทาน -
โรงงานน้ำตาลระยะของ หมู่ที่ 1

เจ้าของโครงการ

องค์การบริหารส่วนตำบลหนองบัวโคก
สำนักงานจัดซื้อจัดจ้าง

สถานที่ก่อสร้าง

บ้านหนองบัวโคก หมู่ที่ 1
ตำบลหนองบัวโคก อำเภอจัตุรัส จังหวัดชัยภูมิ


เขียนแบบ


(นายณัฐวิทย์ ธีระภักดิ์)
นายช่างเขียนแบบ


ตรวจสอบ


(นายณัฐวิทย์ ธีระภักดิ์)
วิศวกรชำนาญการพิเศษ

เห็นชอบ


(นายสุวิทย์ ธีระภักดิ์)
ปลัดองค์การบริหารส่วนตำบลหนองบัวโคก

อนุมัติ

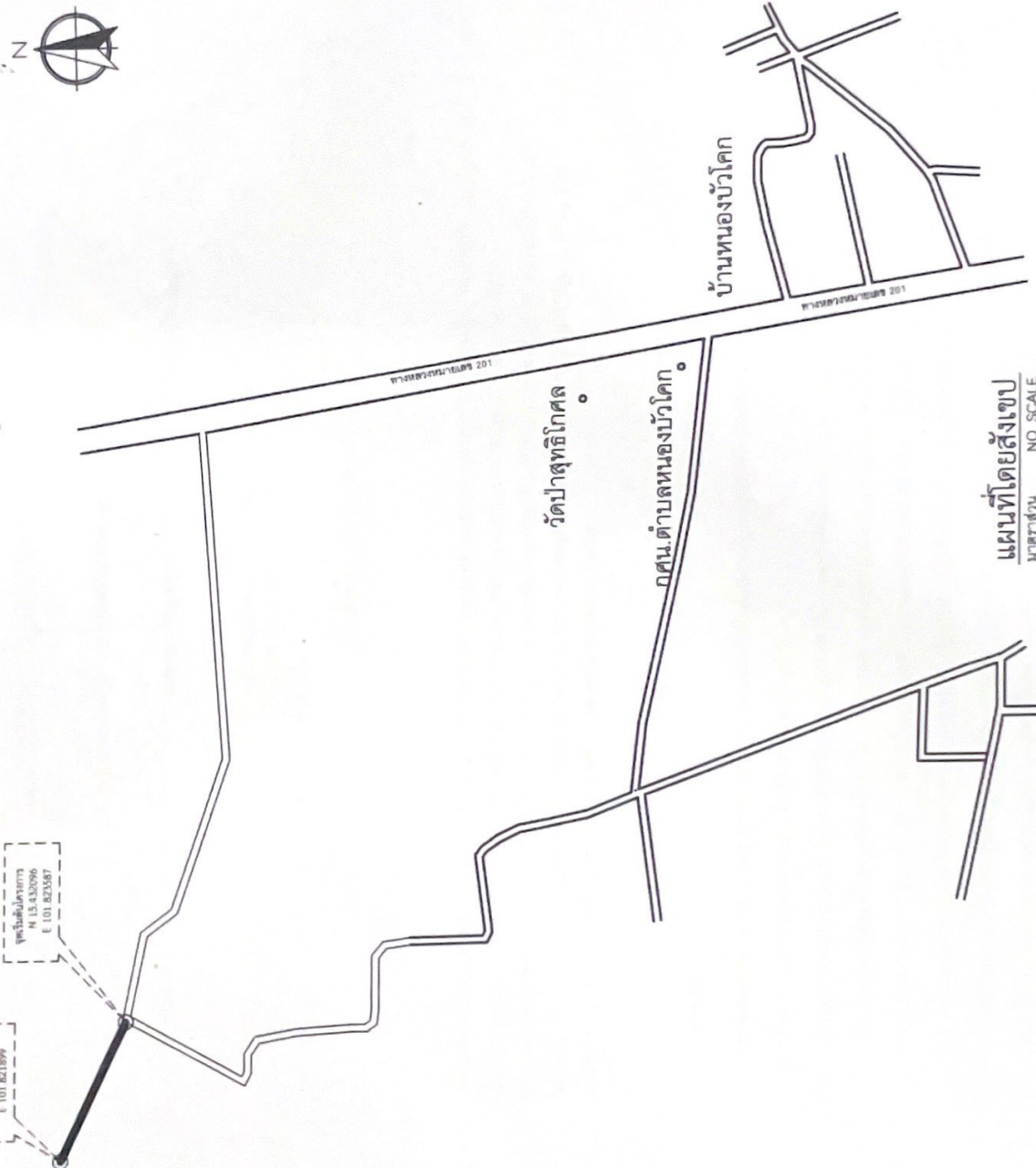

(นายสมชาย ธีระภักดิ์)
นายช่างบริหารงานช่างเขียนแบบ

แบบแสดง

แนบด้วย 1 ชุด

แผ่นที่	จำนวน
1	4

สายชลประทาน - โรงงานน้ำตาลระยะของ หมู่ที่ 1



พิกัดจุดเริ่มต้น
N 15 432624
E 101 821899

พิกัดจุดปลายทาง
N 15 432624
E 101 821899

แผนที่โดยสังเขป
มาตราส่วน NO SCALE

สถานที่ก่อสร้าง บ้านหนองบัวโคก หมู่ที่ 1 ตำบลหนองบัวโคก อำเภอจัตุรัส จังหวัดชัยภูมิ



องค์การบริหารส่วนตำบล
หนองบัวโคก

โครงการ
ก่อสร้างถนนลูกรัง
สายสะพาน -
โรงงานน้ำตาลระยะของ หมู่ที่ 1

เจ้าของโครงการ
องค์การบริหารส่วนตำบลหนองบัวโคก
อำนาจสิทธิ์ จีทวีชัยภูมิ

สถานที่ก่อสร้าง
บ้านหนองบัวโคก หมู่ที่ 1
ตำบลหนองบัวโคก อำเภอซำสูง จังหวัดชัยภูมิ

เขียนแบบ
[Signature]
(นางศุภมาส ลิ้มมงคลกิจ)
นายช่างโยธาชำนาญงาน

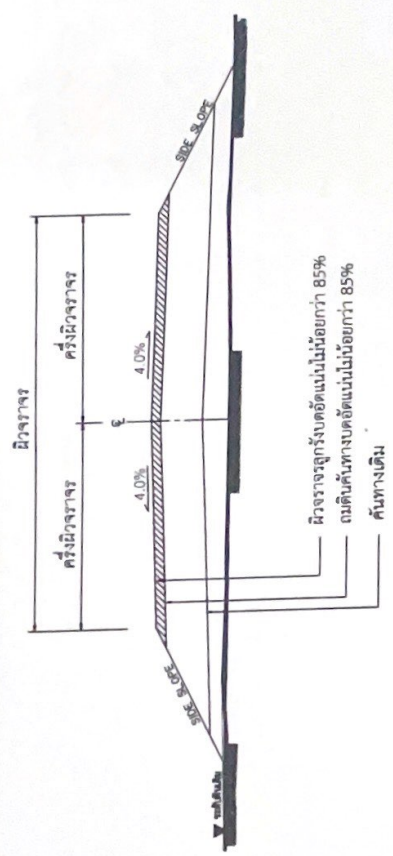
ตรวจสอบ
[Signature]
(นายชัชวาลย์ วัฒนชัย)
วิศวกรชำนาญการพิเศษชำนาญการโยธา

เห็นชอบ
[Signature]
(นายสุทิน นิธิกุล)
ปลัดองค์การบริหารส่วนตำบลหนองบัวโคก

อนุมัติ
[Signature]
(นายชัชวาลย์ วัฒนชัย)
นายกองค์การบริหารส่วนตำบลหนองบัวโคก

แบบแสดง
แบบแสดงรายละเอียด

แผ่นที่	จำนวน
2	4



รูปตัดโครงสร้างทาง
NOT TO SCALE

ปริมาณงาน ถมดินคันทางบดอัดแน่น กว้าง 5.30 เมตร ยาว 200 เมตร สูง 0.65 เมตร และลูกรังบดอัดแน่น ขนาดกว้าง 5 เมตร ยาว 200 เมตร หน้า 0.15 เมตร หรือมีปริมาตรดินถมบดอัดแน่นรวมไม่น้อยกว่า 770 ลูกบาศก์เมตร (บดอัดแน่น 85%) ปริมาตรดินลูกรังบดอัดแน่นรวมไม่น้อยกว่า 150 ลูกบาศก์เมตร (บดอัดแน่น 85%) รวมพื้นที่ผิวจราจรบดอัดแน่นไม่น้อยกว่า 1,000 ตารางเมตร และวางท่อระบายน้ำ ค.ส.ล. ขนาด \varnothing 0.60 เมตร จำนวน 2 แถวละ 7 ท่อน รวม 14 ท่อน และตัดปากท่อทั้งสองด้าน ทำตามแบบที่ อบต.หนองบัวโคกกำหนด

หมายเหตุ

1. รายละเอียดตามรูปตัดโครงสร้างทางสามารถเปลี่ยนแปลงแก้ไขในด้านราคาชนิดและค่าโครงสร้างได้ตามความเหมาะสมกับสภาพทางที่จะดำเนินการทั้งนี้อยู่ในดุลยพินิจของผู้ว่าจ้าง
2. ภายในช่วงหลักกิโลเมตรตามที่กำหนดไว้แบบ อาจจะมีการแก้ไขให้สอดคล้องกับสภาพจริงได้ตามความเหมาะสม และอาจให้ทำการเพิ่มปริมาณทางเชื่อมเข้าสถานที่ราชการ อาคารสาธารณะและบริเวณทางแยกสาธารณะ ในระยะไม่เกินเขตทางหลวง
3. โดยปริมาตรของวัสดุจะขึ้นอยู่กับปริมาณการดำเนินงานและคุณสมบัติของวัสดุเช่นเดียวกับทางสายหลัก หรือพื้นที่ที่มีความหนาแน่นน้อยกว่าหรือเท่ากับทางสายหลักที่กำหนดไว้ ทั้งนี้ให้เป็นดุลยพินิจของผู้ควบคุมงาน
4. ในกรณีที่ไม่สามารถดำเนินการตามช่วงหลักกิโลเมตรที่กำหนดไว้แบบ สามารถเปลี่ยนแปลงแก้ไข โดยพิจารณาดำเนินการในช่วงหลักกิโลเมตรอื่นในสายทางความเหมาะสมทั้งนี้ขึ้นอยู่กับดุลยพินิจของผู้ว่าจ้าง
5. การเปลี่ยนแปลงแก้ไขตามข้อ 1.2 และ ข้อ 3 จะต้องให้ได้รับปริมาณงานตามที่กำหนดไว้แบบ
6. ความหนาแน่นของผิวจราจรลูกรังบดอัดแน่นตามปริมาตรที่กำหนด

รายละเอียดประกอบแบบมาตรฐาน(ชนิดถาวรของโครงการบริหารส่วนตำบลหนองบัวโคก

โครงการ..... 2.40

ประเภทงาน.....

สัญญาจ้างที่.....

วงเงินค่าก่อสร้าง.....บาท ปีงบประมาณ.....

แหล่งเงินที่ก่อสร้าง.....

ผู้ควบคุมงาน.....

ผู้รับจ้าง.....ถึง.....

ประเภทผลงาน.....


คณะกรรมการตรวจงานจ้าง

1.....ประธานกรรมการ

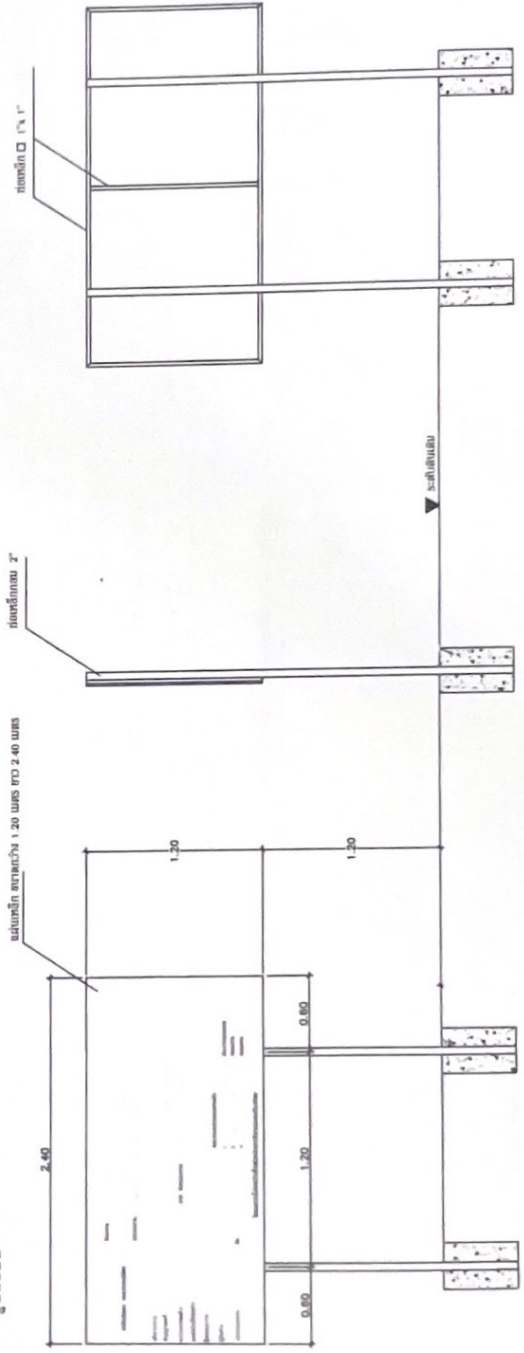
2.....กรรมการ

3.....กรรมการ

โครงการไม้ก่อสร้างขึ้นถาวรที่ยากรของประชาชน



รูปแปลน



รูปด้านหน้า

รูปด้านข้าง

รูปด้านบน



องค์การบริหารส่วนตำบลหนองบัวโคก

โครงการ
ก่อสร้างถนนอุทก
สายตำบลบ้าน
โรงงานน้ำตาลของ หมู่ที่ 1

เจ้าชອງโครงการ
องค์การบริหารส่วนตำบลหนองบัวโคก
อำนาจสิทธิ์ จักรวิชัยภูมิ

สถานที่ก่อสร้าง
บ้านหนองบัวโคก หมู่ที่ 1
ตำบลหนองบัวโคก อำเภอชาติภูมิ จังหวัดชัยภูมิ

เขียนแบบ
[Signature]
(นายสมชาย วัฒนวิเศษ)
นายช่างโยธาชำนาญงาน

ตรวจสอบ
[Signature]
(นายสมชาย วัฒนวิเศษ)
นายช่างโยธาชำนาญงาน
พิจารณาอนุมัติโครงการ

เห็นชอบ
[Signature]
(นายสุทัศน์ นิตย)
ปลัดองค์การบริหารส่วนตำบลหนองบัวโคก

อนุมัติ
[Signature]
(นายสมชาย วัฒนวิเศษ)
นายช่างโยธาชำนาญงาน

แบบแสดง
- งบประมาณ (ฉบับร่าง)

แผ่นที่	จำนวน
3	4

รายละเอียดประกอบแบบมาตรฐาน(ชนิดชั่วคราว)ขององค์การบริหารส่วนตำบลหนองบัวโคก



องค์การบริหารส่วนตำบล
หนองบัวโคก

โครงการ
ก่อสร้างถนนลูกรัง
สายชลประทาน -
โรงงานน้ำตาลระยะของ หมู่ที่ 1

เจ้าของโครงการ

องค์การบริหารส่วนตำบลหนองบัวโคก
ตำบลหนองบัวโคก อำเภอเมือง จังหวัดชัยภูมิ

สถานที่ก่อสร้าง

บ้านหนองบัวโคก หมู่ที่ 1
ตำบลหนองบัวโคก อำเภอเมือง จังหวัดชัยภูมิ


เขียนแบบ


(นายอนันต์ วัฒนคุณงาม)
นายช่างเขียนแบบ


ตรวจสอบ


(นายอนุชา นวลชม)
จังหวัดชัยภูมิ
วิศวกรชำนาญพิเศษชำนาญการพิเศษ

เห็นชอบ

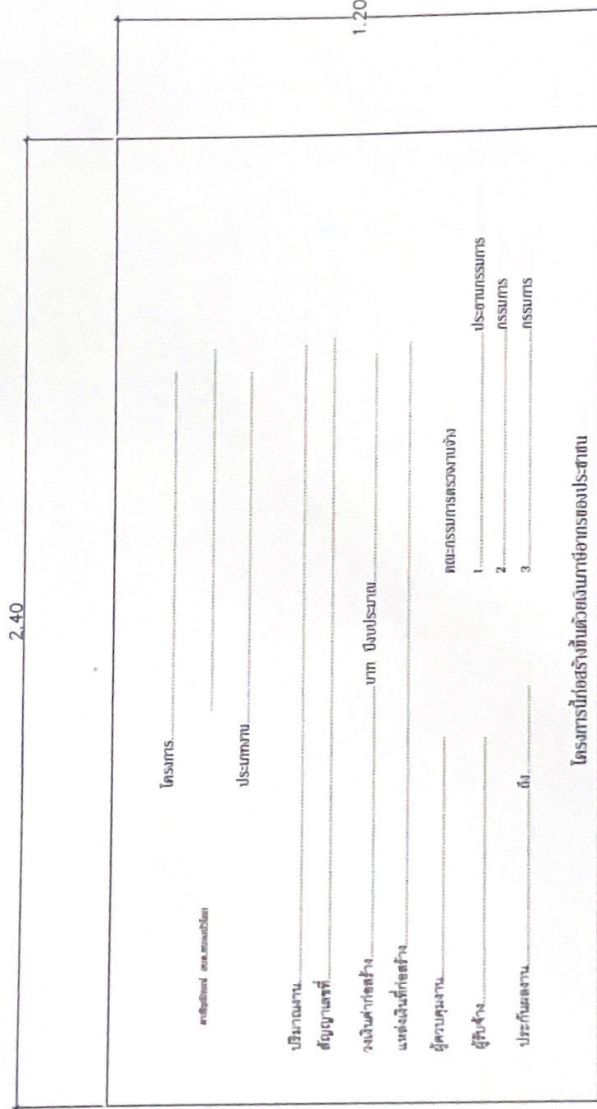

(นายสุทัศน์ อิงสุ)
ปลัดองค์การบริหารส่วนตำบลหนองบัวโคก

อนุมัติ


(นายอนุชา นวลชม)
นายช่างเขียนแบบชำนาญการพิเศษ

แบบแสดง

เจ้าหน้าตำบล (ชนิดชั่วคราว)



โครงการนี้ก่อสร้างขึ้นด้วยเงินยกย่องของประชาชน

หมายเหตุ

1. แผ่นป้าย ไลน์ ขนาด กว้าง 1.20 เมตร ยาว 2.40 เมตร
2. พื้นป้ายด้านหน้าสีน้ำเงินหรือสีเขียว ตัวอักษรสีขาว ใต้ อกบ. รายละเอียดข้อความตามแบบ
3. ขนาดตัวหนังสือที่กำหนดตามความเหมาะสม ข้อความตามแบบที่กำหนดข้างบน
4. ติดตั้งป้ายบนสิ่งก่อสร้างที่มีความมั่นคงแข็งแรง สามารถมองเห็นได้ชัดเจน

แผ่นที่	จำนวน
4	4