



ประกาศองค์การบริหารส่วนตำบลหนองบัวโคก
เรื่อง ประชาสัมพันธ์การเปิดเผยราคากลางและคำนวณราคากลางการจัดซื้อจัดจ้าง

.....
ด้วยพระราชบัญญัติประกอบรัฐธรรมนูญว่าด้วยการป้องกันและปราบปรามการทุจริต พ.ศ. 2542 แก้ไขเพิ่มเติม (ฉบับที่ 2) พ.ศ. 2554 มาตรา 103/7 ได้บัญญัติให้หน่วยงานของรัฐต้องดำเนินการจัดทำข้อมูลรายละเอียดค่าใช้จ่ายเกี่ยวกับการจัดซื้อจัดจ้าง โดยเฉพาะเรื่องราคากลางและคำนวณราคากลางไว้ในระบบข้อมูลอิเล็กทรอนิกส์ในการจัดซื้อจัดจ้างประเภท ไม่ว่าการจัดซื้อจัดจ้างของหน่วยงานของรัฐดังกล่าวจะเป็นการจัดซื้อจัดจ้างด้วยเงินงบประมาณ เงินกู้ เงินช่วยเหลือ เงินรายได้ หรือเงินอื่นใดของหน่วยงานของรัฐก็ตาม เพื่อให้ประชาชนสามารถเข้าตรวจสอบได้

องค์การบริหารส่วนตำบลหนองบัวโคก จะดำเนินการจ้างเหมาโครงการปรับปรุงถนนลูกรังสายหนองซีก - หนองสองห้อง บริเวณไร่ นายอดิสร อมฤทธิ์ - ไร่ นายสมาน ชนะชัย หมู่ ๘ จำนวน ๒ ช่วง

ปริมาณงาน ปรับปรุงถนนลูกรัง จำนวน ๒ ช่วง ดังนี้

ช่วงที่ ๑ ถมดินยกระดับคันทางกว้าง ๖.๕๐ เมตร ยาว ๑๗๐ เมตร สูงเฉลี่ย ๐.๖๐ เมตร และลงลูกรัง ผิวจราจรกว้าง ๖ เมตร ยาว ๑๗๐ เมตร หนาเฉลี่ย ๐.๑๐ เมตร (ลงดินลูกรังควกลมปรับเกลี่ยเรียบ) พร้อมวางท่อระบายน้ำขนาด ๕๐.๖๐ เมตร ๒ จุด จำนวนรวม ๑๘ ท่อน พร้อมปรับเกรดเกลี่ยเรียบพื้นที่ไม่น้อยกว่า ๑,๐๒๐ ตารางเมตร หรือปริมาตรดินถมไม่น้อยกว่า ๗๒๔.๒๐ ลูกบาศก์เมตร และหรือปริมาตรดินลูกรังไม่น้อยกว่า ๑๐๒ ลูกบาศก์เมตร

ช่วงที่ ๒ ถมดินยกระดับคันทางกว้าง ๖.๕๐ เมตร ยาว ๔๑๐ เมตร สูงเฉลี่ย ๐.๖๐ เมตร และลงลูกรัง ผิวจราจรกว้าง ๖ เมตร ยาว ๔๑๐ เมตร หนาเฉลี่ย ๐.๑๐ เมตร (ลงดินลูกรังควกลมปรับเกลี่ยเรียบ) พร้อมวางท่อระบายน้ำขนาด ๕๐.๘๐ เมตร ๒ แถว จำนวน ๑๘ ท่อน พร้อมปรับเกรดเกลี่ยเรียบพื้นที่ไม่น้อยกว่า ๒,๔๖๐ ตารางเมตร หรือปริมาตรดินถมไม่น้อยกว่า ๑,๗๔๖.๖๐ ลูกบาศก์เมตร และหรือปริมาตรดินลูกรังไม่น้อยกว่า ๒๔๖ ลูกบาศก์เมตร รวมปริมาตรดินถมไม่น้อยกว่า ๒,๔๗๐.๘๐ ลูกบาศก์เมตร และรวมปริมาตรดินลูกรังไม่น้อยกว่า ๓๔๘ ลูกบาศก์เมตร รวมพื้นที่ปรับเกรดเกลี่ยเรียบไม่น้อยกว่า ๓,๔๘๐ ตารางเมตร ทำตามแบบที่ อบต.หนองบัวโคกกำหนด ราคากลางคือ 492,600.-บาท (สี่แสนเก้าหมื่นสองพันหกร้อยบาทถ้วน) สำหรับตารางแสดงวงเงินงบประมาณที่ได้รับจัดสรรและราคากลางในการจัดจ้างก่อสร้าง ตามแบบที่ กรมบัญชีกลาง กำหนด และรายละเอียดการคำนวณราคากลางปรากฏตามเอกสารแนบท้ายประกาศฉบับนี้

จึงขอประกาศให้ทราบโดยทั่วกัน

ประกาศ ณ วันที่ 3 เดือน มกราคม พ.ศ. 2567

(นายดวงตะวัน ภิรมย์ไทย)

นายกองค์การบริหารส่วนตำบลหนองบัวโคก



ตารางแสดงวงเงินงบประมาณที่ได้รับจัดสรรและราคากลางในงานจ้างก่อสร้าง

1.ชื่อโครงการ จ้างเหมาโครงการปรับปรุงถนนลูกรังสายหนองซีก - หนองสองห้อง บริเวณไร่นายอดิศร อมฤทธิ - ไร่นายสมาน ชนะชัย หมู่ ๘ จำนวน ๒ ช่วง

2.หน่วยงานเจ้าของโครงการ องค์การบริหารส่วนตำบลหนองบัวโคก

3.วงเงินงบประมาณที่ได้รับจัดสรร 492,600.- บาท (สี่แสนเก้าหมื่นสองพันหกร้อยบาทถ้วน)

4.ลักษณะงาน ปริมาณงาน ปรับปรุงถนนลูกรัง จำนวน ๒ ช่วง ดังนี้

ช่วงที่ ๑ ถมดินยกระดับคันทางกว้าง ๖.๕๐ เมตร ยาว ๑๗๐ เมตร สูงเฉลี่ย ๐.๖๐ เมตร และลงลูกรังผิวจราจรกว้าง ๖ เมตร ยาว ๑๗๐ เมตร หนาเฉลี่ย ๐.๑๐ เมตร (ลงดินลูกรังค้ำหลวมปรับเกลี่ยเรียบ) พร้อมวางท่อระบายน้ำขนาด ๑๐.๖๐ เมตร ๒ จุด จำนวนรวม ๑๘ ท่อน พร้อมปรับเกรดเกลี่ยเรียบพื้นที่ไม่น้อยกว่า ๑,๐๒๐ ตารางเมตร หรือปริมาตรดินถมไม่น้อยกว่า ๗๒๔.๒๐ ลูกบาศก์เมตร และหรือปริมาตรดินลูกรังไม่น้อยกว่า ๑๐๒ ลูกบาศก์เมตร

ช่วงที่ ๒ ถมดินยกระดับคันทางกว้าง ๖.๕๐ เมตร ยาว ๔๑๐ เมตร สูงเฉลี่ย ๐.๖๐ เมตร และลงลูกรังผิวจราจรกว้าง ๖ เมตร ยาว ๔๑๐ เมตร หนาเฉลี่ย ๐.๑๐ เมตร (ลงดินลูกรังค้ำหลวมปรับเกลี่ยเรียบ) พร้อมวางท่อระบายน้ำขนาด ๑๐.๘๐ เมตร ๒ แแถว จำนวน ๑๘ ท่อน พร้อมปรับเกรดเกลี่ยเรียบพื้นที่ไม่น้อยกว่า ๒,๔๖๐ ตารางเมตร หรือปริมาตรดินถมไม่น้อยกว่า ๑,๗๔๖.๖๐ ลูกบาศก์เมตร และหรือปริมาตรดินลูกรังไม่น้อยกว่า ๒๔๖ ลูกบาศก์เมตร รวมปริมาตรดินถมไม่น้อยกว่า ๒,๔๗๐.๘๐ ลูกบาศก์เมตร และรวมปริมาตรดินลูกรังไม่น้อยกว่า ๓๔๘ ลูกบาศก์เมตร รวมพื้นที่ปรับเกรดเกลี่ยเรียบไม่น้อยกว่า ๓,๔๘๐ ตารางเมตร ทำตามแบบที่ อบต.หนองบัวโคกกำหนด

5.ราคากลางคำนวณวันที่ 3 มกราคม 2566 ราคากลางเป็นเงิน 492,600.-บาท

6.บัญชีประมาณการราคากลาง

6.1 แบบสรุปราคากลางงานก่อสร้างทาง

7.รายชื่อคณะกรรมการกำหนดราคากลาง

7.1 นายदनัย ถิ่นหนองแวง ตำแหน่ง นายช่างโยธาชำนาญงาน เป็นประธานกรรมการ

7.2 นางกชกร ชมศรี ตำแหน่ง ผู้อำนวยการกองคลัง เป็นกรรมการ

7.3 นางสาวปวีตรา จันทร์กลาง ตำแหน่ง นักทรัพยากรบุคคลชำนาญการ เป็นกรรมการ

แบบสรุปราคากลาง งานก่อสร้างทาง สะพาน และท่อเหลี่ยม

โครงการ ปรับปรุงถนนลูกรังสายหนองซีก - หนองสองห้อง บริเวณใ้ นายอดิศร อมฤทธิ - ใ้ นายสมาน ชนะชัย หมู่ 8 จำนวน 2 ช่วง
 สถานที่ก่อสร้าง บ้านหนองซีก หมู่ที่ 8 ตำบลหนองบัวโคก อำเภอจัตุรัส จังหวัดชัยภูมิ
 เจ้าของโครงการ องค์การบริหารส่วนตำบลหนองบัวโคก
 รายละเอียดโครงการ ปรับปรุงถนนลูกรัง จำนวน 2 ช่วง ดังนี้

ช่วงที่ 1 ปริมาณงาน ถมดินยกระดับคันทาง กว้าง 6.50 เมตร ยาว 170 เมตร สูงเฉลี่ย 0.60 เมตร และลงลูกรัง ผิวจราจร กว้าง 6 เมตร ยาว 170 เมตร หนาเฉลี่ย 0.10 เมตร (ลงดินลูกรัง(คิวหลวม)ปรับเกลี่ยเรียบตลอดสาย) พร้อมวางท่อระบายน้ำขนาด \varnothing 0.60 เมตร 2 จุด จำนวนรวม 18 ท่อน พร้อมปรับเกรดเฉลี่ยเรียบพื้นที่ไม่น้อยกว่า 1,020 ตารางเมตร หรือปริมาตรดินถมไม่น้อยกว่า 724.20 ลูกบาศก์เมตร และหรือปริมาตรดินลูกรังไม่น้อยกว่า 102 ลูกบาศก์เมตร

ช่วงที่ 2 ปริมาณงาน ถมดินยกระดับคันทาง กว้าง 6.50 เมตร ยาว 410 เมตร สูงเฉลี่ย 0.60 เมตร และลงดินลูกรัง ผิวจราจร กว้าง 6 เมตร ยาว 410 เมตร หนาเฉลี่ย 0.10 เมตร (ลงดินลูกรัง(คิวหลวม)ปรับเกลี่ยเรียบตลอดสาย) พร้อมวางท่อระบายน้ำขนาด \varnothing 0.80 เมตร 2 แถว จำนวนรวม 18 ท่อน พร้อมปรับเกรดเฉลี่ยเรียบพื้นที่ไม่น้อยกว่า 2,460 ตารางเมตร หรือปริมาตรดินถมไม่น้อยกว่า 1,746.6 ลูกบาศก์เมตร และหรือปริมาตรดินลูกรังไม่น้อยกว่า 246 ลูกบาศก์เมตร

รวมปริมาตรดินถมไม่น้อยกว่า 2,470.80 ลูกบาศก์เมตร และ รวมปริมาตรดินลูกรังไม่น้อยกว่า 348 ลูกบาศก์เมตร

รวมทั้งพื้นที่ปรับเกรดเฉลี่ยเรียบไม่น้อยกว่า 3,480 ตารางเมตร ทำตามแบบที่ อบต.หนองบัวโคกกำหนด

ประมาณการเมื่อวันที่ 3 มกราคม 2567 ราคาน้ำมันดีเซลB7 ลิตรละ 30.26 บาท

ลำดับ	รายการ	หน่วย	จำนวน	ราคาต่อหน่วย	ราคาทุน	F_N	ราคาต่อหน่วย $\times F_N$	รวมเป็นเงิน
1	งานปรับเกลี่ยแต่งคันทางเดิม(เนา)	ตร.ม.	3,480.00	1.73	6,020.40	1.3642	2.36	8,213.03
2	งานขุดรื้อคันทางเดิมแล้วบดทับ(ลูกรัง)	ตร.ม.	-	-	-	-	-	-
3	งานขุดรื้อคันทางเดิมแล้วบดทับ(หินคลุก)	ตร.ม.	-	-	-	-	-	-
4	งานตัดขึ้นรูปคันทาง	ลบ.ม.	-	-	-	-	-	-
5	งานดินถมคันทางพร้อมเกลี่ยปรับแต่ง	ลบ.ม.	2,470.80	84.62	209,079.10	1.3642	115.44	285,225.71
6	งานพื้นทาง(ลูกรัง)	ลบ.ม.	348.00	245.69	85,500.12	1.3642	335.17	116,639.26
7	งานพื้นทาง(หินคลุก) พร้อมปรับแต่งเรียบ	ลบ.ม.	-	-	-	-	-	-
8	งานท่อกลมคอนกรีตเสริมเหล็ก มอก.ชั้น 3 ขนาด \varnothing 0.40 x 1.00 ม.	ท่อน	-	-	-	-	-	-
9	งานท่อกลมคอนกรีตเสริมเหล็ก มอก.ชั้น 3 ขนาด \varnothing 0.60 x 1.00 ม.	ท่อน	18.00	1,038.71	18,696.78	1.3642	1,417.01	25,506.15
10	งานท่อกลมคอนกรีตเสริมเหล็ก มอก.ชั้น 3 ขนาด \varnothing 0.80 x 1.00 ม.	ท่อน	18.00	1,866.36	33,594.48	1.3642	2,546.09	45,829.59
11	งานท่อกลมคอนกรีตเสริมเหล็ก มอก.ชั้น 3 ขนาด \varnothing 1.00 x 1.00 ม.	ท่อน	-	-	-	-	-	-
12	งานคานาคอนกรีตปากท่อ	ด้าน	6.00	1,366.70	8,200.22	1.3642	1,864.46	11,186.74
					361,091.10		รวม	492,600.48
							ตัวอักษร (-สี่แสนเก้าหมื่นสองพันหกร้อยบาทถ้วน-)	492,600.00

- ① ผลรวมค่างานต้นทุนงานก่อสร้าง
- ② ค่า FACTOR F งานก่อสร้างทาง

= 361,091.10
 = 1,3642

คณะกรรมการกำหนดราคากลาง

(ลงชื่อ).....ประธานกรรมการ

(นายต๋นย ถิ่นหนองแวง)
 นายช่างโยธาชำนาญงาน

(ลงชื่อ).....กรรมการ

(นางกชกร ชมศรี)
 ผู้อำนวยการกองคลัง

(ลงชื่อ).....กรรมการ

(นางสาวปวิศรา จันทร์กลาง)
 นักทรัพยากรบุคคลชำนาญการ

สำเนาถูกต้อง
 (นายองอาจ แสงทน)
 หัวหน้าสำนักปลัด รักษาราชการแทน
 ผู้อำนวยการกองช่าง



องค์การบริหารส่วนตำบลหนองบัวโคก

กรมส่งเสริมการปกครองท้องถิ่น กระทรวงมหาดไทย

โครงการปรับปรุงถนนลูกรังสายหนองซีก - หนองสองห้อง

บริเวณไร่นายอดีต อมฤทธิ - ไร่นายสมาน ขณะชัย หมู่ 8 จำนวน 2 ช่วง

ปริมาณงาน ช่วงที่ 1 ปริมาณงาน ภูมิถมยกระดับคันทาง กว้าง 6.50 เมตร ยาว 170 เมตร สูงเฉลี่ย 0.60 เมตร และลงลูกรัง ผิวจราจร กว้าง 6 เมตร ยาว 170 เมตร หนาเฉลี่ย 0.10 เมตร (ลงดินลูกรัง(คิวหลวม)ปรับเกลี่ยเรียบ) พร้อมวางท่อระบายน้ำ ขนาด \varnothing 0.60 เมตร 2 จุด จำนวนรวม 18 ท่อน พร้อมปรับเกรดเกลี่ยเรียบพื้นที่ไม่น้อยกว่า 1,020 ตารางเมตร หรือปริมาตรดินถมไม่น้อยกว่า 724.20 ลูกบาศก์เมตร และหรือปริมาตรดินลูกรังไม่น้อยกว่า 102 ลูกบาศก์เมตร

ช่วงที่ 2 ปริมาณงาน ภูมิถมยกระดับคันทาง กว้าง 6.50 เมตร ยาว 410 เมตร สูงเฉลี่ย 0.60 เมตร และลงลูกรัง ผิวจราจร กว้าง 6 เมตร ยาว 410 เมตร หนาเฉลี่ย 0.10 เมตร (ลงดินลูกรัง(คิวหลวม)ปรับเกลี่ยเรียบ) พร้อมวางท่อระบายน้ำ ขนาด \varnothing 0.80 เมตร 2 แถว จำนวนรวม 18 ท่อน พร้อมปรับเกรดเกลี่ยเรียบพื้นที่ไม่น้อยกว่า 2,460 ตารางเมตร หรือปริมาตรดินถมไม่น้อยกว่า 1,746.60 ลูกบาศก์เมตร และหรือปริมาตรดินลูกรังไม่น้อยกว่า 246 ลูกบาศก์เมตร

รวมปริมาตรดินถมไม่น้อยกว่า 2,470.80 ลูกบาศก์เมตร และ รวมปริมาตรดินลูกรังไม่น้อยกว่า 348 ลูกบาศก์เมตร

รวมพื้นที่ปรับเกรดเกลี่ยเรียบไม่น้อยกว่า 3,480 ตารางเมตร ทำตามแบบที่ อบต.หนองบัวโคกกำหนด

พิกัดโครงการ

ช่วงที่ 1 จุดเริ่มต้นโครงการ N 15.425273 E 101.895760

จุดสิ้นสุดโครงการ N 15.423878 E 101.895550

ช่วงที่ 2 จุดเริ่มต้นโครงการ N 15.415612 E 101.897882

จุดสิ้นสุดโครงการ N 15.412592 E 101.900106

สถานที่ก่อสร้าง บ้านหนองซีก หมู่ที่ 8 ตำบลหนองบัวโคก อำเภอจัตุรัส จังหวัดชัยภูมิ

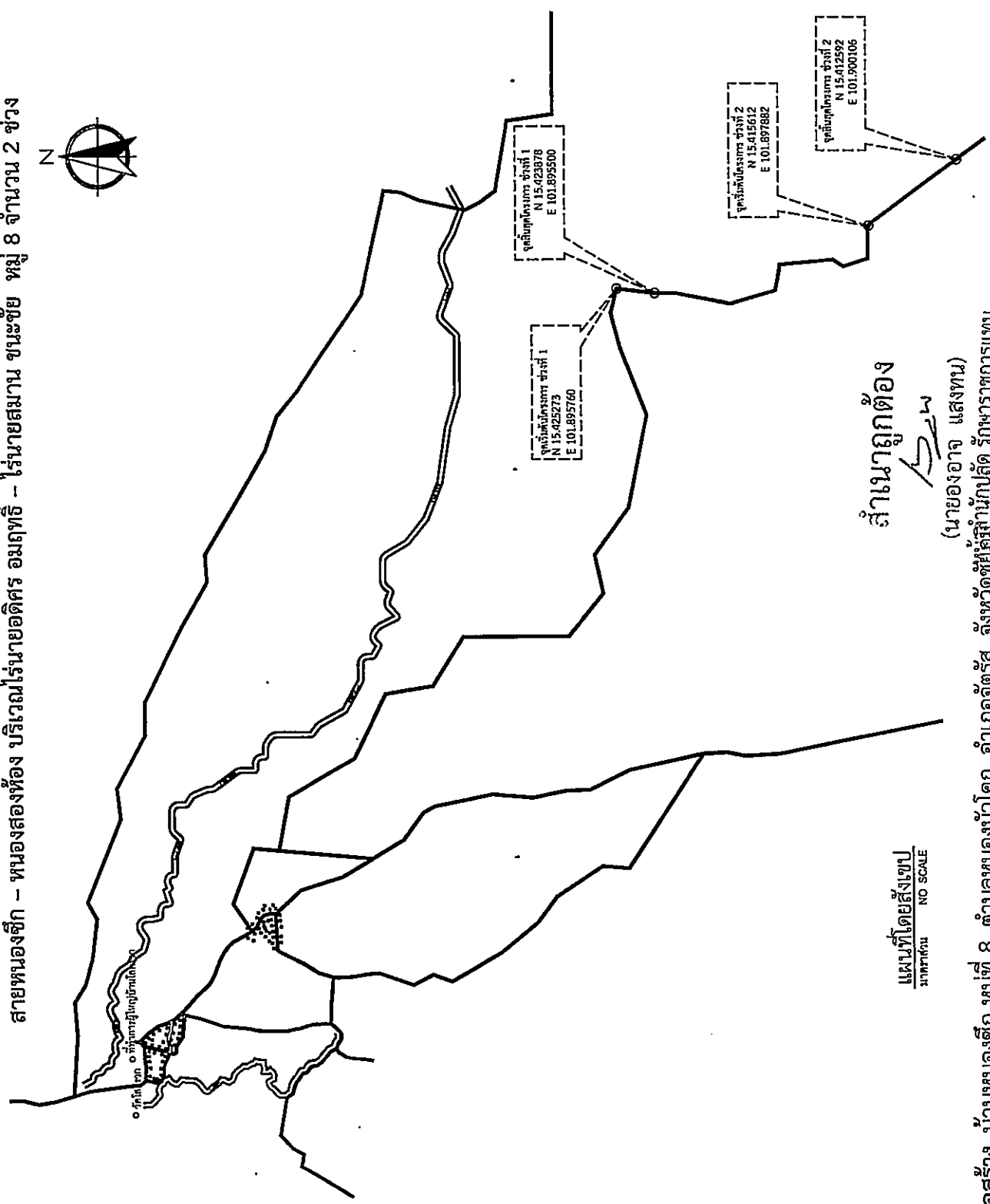
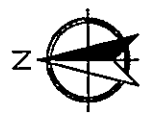
สำเนาถูกต้อง

(นายองอาจ แสงทน)

ผู้อำนวยการการแทน

ผู้อำนวยการกองช่าง

สายหนองซีก - หนองสองห้อง บริเวณไร่นายอดิศร อมฤกษ์ - ไร่นายสมาน ชนะชัย หมู่ 8 จำนวน 2 ช่วง



สำเนาถูกต้อง
 (นายองอาจ แสงทนม)
 จังหวัดชัยภูมิ นักปลัด รักษาการแทน
 ผู้อำนวยการกองช่าง

แผนที่โดยสังเขป
 หมายเหตุ

สถานที่ก่อสร้าง บ้านหนองซีก หมู่ที่ 8 ตำบลหนองบัวโคก อำเภอจัตุรัส จังหวัดชัยภูมิ นักปลัด รักษาการแทน
 ผู้อำนวยการกองช่าง

	องค์การบริหารส่วนตำบล หนองบัวโคก
โครงการ	ปรับปรุงถนนตัดแยกหนองซีก - หนองสองห้อง บริเวณไร่นายอดิศร อมฤกษ์ - ไร่นายสมาน ชนะชัย หมู่ 8 จำนวน 2 ช่วง
เจ้าของโครงการ	องค์การบริหารส่วนตำบลหนองบัวโคก อำเภอจัตุรัส จังหวัดชัยภูมิ
สถานที่ก่อสร้าง	บ้านหนองซีก หมู่ที่ 8 ตำบลหนองบัวโคก อำเภอจัตุรัส จังหวัดชัยภูมิ
เขียนแบบ	๐๘ (นายคณัฐ สิมทองงาม) นายช่างโยธาชำนาญงาน
ตรวจสอบ	๕ (นายอภิชาติ แสงทนม) หัวหน้าช่างโยธา กองช่างเทศบาลเมืองจัตุรัส
เห็นชอบ	๕ (นางสุกัญญา สิมผู้) ปลัดเทศบาลเมืองจัตุรัส
อนุมัติ	๕ (นายคณัฐ สิมทองงาม) นายกเทศมนตรีตำบลหนองบัวโคก
แบบแปลน	แนบไปส่งด้วย
แผ่นที่	1
จำนวน	4



องค์การบริหารส่วนตำบล
หนองบัวโคก

โครงการ

ปรับปรุงถนนลูกรังทางหลวงชนบท - หนองสองห้อง
บริเวณหมู่ 10 บ้านดอนศรี อ.หนองบัว - หนองบัวโคก ระยะ
ทาง 8 กิโลเมตร 2 ช่อง


เจ้าของโครงการ

องค์การบริหารส่วนตำบลหนองบัวโคก
อำเภอผู้ร่อ จังหวัดชัยภูมิ


สถานที่ก่อสร้าง

บ้านหนองสีก หมู่ที่ 8
ตำบลหนองบัวโคก อำเภอผู้ร่อ จังหวัดชัยภูมิ


เขียนแบบ


(นายคณิศ อ้นทองแดง)
นายช่างโยธาชำนาญงาน


ตรวจสอบ


(นายอนุช มาทาบ)
ช่างโยธาชำนาญงาน
วิศวกรควบคุมงานโยธา

เห็นชอบ


(นายประจักษ์ ธีรบุญ)
ปลัดองค์การบริหารส่วนตำบลหนองบัวโคก

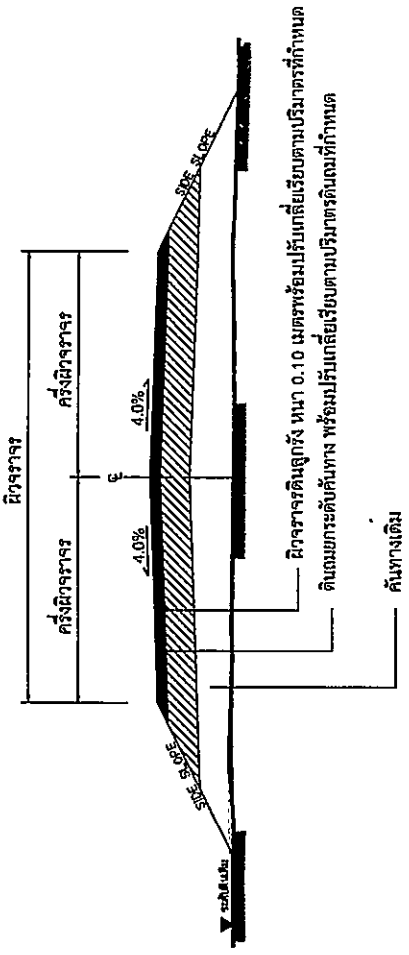
อนุมัติ


(นายคณิศ อ้นทองแดง)
นายกองค์การบริหารส่วนตำบลหนองบัวโคก

แบบแปลน

แบบแปลนโยธา 100/1

แนบที่	จำนวน
2	4



รูปตัดโครงสร้างทาง
NOT TO SCALE


ปริมาณงาน ช่วงที่ 1 ปริมาณงาน ถมดินยกระดับคันทาง กว้าง 6.50 เมตร ยาว 170 เมตร สูงเฉลี่ย 0.60 เมตร และลงลูกรัง ผิวจราจร กว้าง 6 เมตร ยาว 170 เมตร หนาเฉลี่ย 0.10 เมตร (ลงดินลูกรัง(ผิวจราจร)ปรับเบส(เรียบ) หรือมาวางท่อระบายน้ำ ขนาด \varnothing 0.60 เมตร 2 จุด จำนวนรวม 18 ท่อน พร้อมปรับเกรดดินเรียบพื้นที่ไม่น้อยกว่า 1,020 ตารางเมตร หรือปริมาณดินถมไม่น้อยกว่า 724.20 ลูกบาศก์เมตร และหรือปริมาณดินลูกรังไม่น้อยกว่า 102 ลูกบาศก์เมตร

ช่วงที่ 2 ปริมาณงาน ถมดินยกระดับคันทาง กว้าง 6.50 เมตร ยาว 410 เมตร สูงเฉลี่ย 0.60 เมตร และลงลูกรัง ผิวจราจร กว้าง 6 เมตร หนาเฉลี่ย 0.10 เมตร (ลงดินลูกรัง(ผิวจราจร)ปรับเบส(เรียบ) หรือมาวางท่อระบายน้ำ ขนาด \varnothing 0.80 เมตร 2 แถว จำนวนรวม 18 ท่อน พร้อมปรับเกรดดินเรียบพื้นที่ไม่น้อยกว่า 2,460 ตารางเมตร หรือปริมาณดินถมไม่น้อยกว่า 1,746.60 ลูกบาศก์เมตร และหรือปริมาณดินลูกรังไม่น้อยกว่า 246 ลูกบาศก์เมตร

รวมปริมาณดินถมไม่น้อยกว่า 2,470.80 ลูกบาศก์เมตร และ รวมปริมาณดินลูกรังไม่น้อยกว่า 348 ลูกบาศก์เมตร

รวมทั้งที่ปรับเกรดดินเรียบไม่น้อยกว่า 3,480 ตารางเมตร ทำตามแบบที่ อบต.หนองบัวโคกกำหนด

- รายละเอียดตามรูปตัดโครงสร้างทางสามารถเปลี่ยนแปลงแก้ไขในด้านราคาชนิดและด้านโครงสร้างได้ตามความเหมาะสม
- ภายในช่วงหลักกิโลเมตรตามที่กำหนดไว้ในแบบ อาจจะมีการแก้ไขให้ทำให้ออกมาได้ได้ตามความเหมาะสม และอาจให้ทำการเพิ่มปริมาณงานเชื่อมเข้าสถานที่กำหนดไว้ในแบบ อาจจะมีการแก้ไขให้ทำให้ออกมาได้ได้ตามความเหมาะสม และอาจให้ทำการโดยการซ่อม-สร้าง บริเวณดังกล่าวจะต้องมีขึ้นตอนการดำเนินงานและคุณสมบัติของวัสดุเช่นเดียวกับทางสายหลัก
- พร้อมทั้งมีความหนาเฉลี่ยไม่น้อยกว่าหรือเท่ากับทางสายหลักที่กำหนดไว้ทั้งนี้ให้อยู่ในดุลยพินิจของผู้ควบคุมงาน
- ในกรณีที่ไม่สามารถดำเนินการตามช่วงหลักกิโลเมตรที่กำหนดไว้ในแบบ สามารถเปลี่ยนแปลงแก้ไข โดยพิจารณาดำเนินการในช่วงหลักกิโลเมตรอื่นภายในสายทางตามความเหมาะสมทั้งนี้ให้อยู่ในดุลยพินิจของผู้จ้าง
- การเปลี่ยนแปลงแก้ไขตามข้อ 1, 2 และ ข้อ 3 จะต้องให้ได้รับปริมาณงานตามที่กำหนดไว้ในแบบ
- ความหนาของผิวจราจร จะกำหนดในแบบแต่ละสายทาง

สำเนาถูกต้อง

(นายอนุช มาทาบ) วิศวกรควบคุมงาน

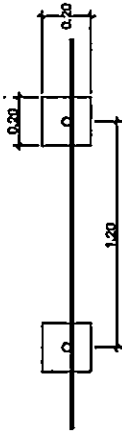
หัวหน้าสำนักงานสถิติ รักษาการแทน
ผู้อำนวยการกองช่าง

รายละเอียดประกอบแบบมาตรฐาน(ชนิดดาวงของค์การบริหารส่วนตำบลหนองบัวโคก

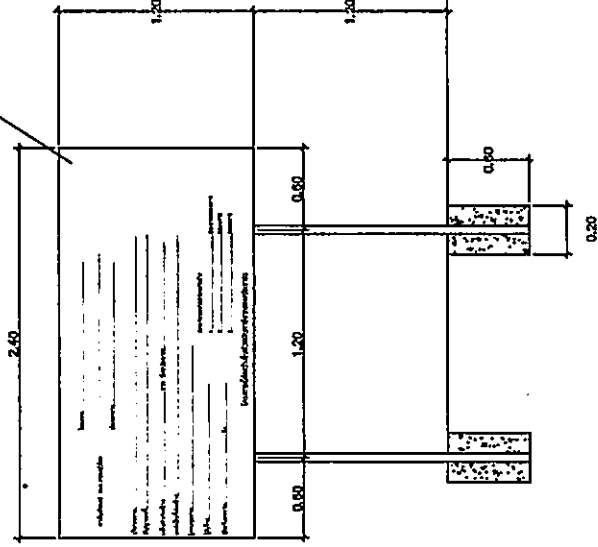
2.40

หมายเหตุ

1. เสาเหล็ก ทั้งข้างตั้งเงินหรือสีเขียว ค่อนหาจริงให้เท่ากันค่อนก่อน 2 ครั้ง
2. ทั้งข้างตั้งของข้างตั้งเงินหรือสีเขียว หัวข้างหรือขาหรือยึดติดกับหัวขา
3. โถงใต้ อกเหล็กต่อๆ มาจะเอาเหล็กยึดรวมกัน
4. ขนาดหัวเหล็ก สีหรือขนาดตามมาตรฐาน ข้อความแบบอยู่ที่ทางข้าง
5. จุดติดตั้งข้างตั้งความเหมาะสม ให้ตามแบบที่ติดตั้ง



รูปแปลน



รูปด้านหน้า

โครงการ.....

ประเภท.....

ปริมาณงาน.....

สัญญาเลขที่.....

วงเงินค่าก่อสร้าง.....บาท บังประมาณ.....

แหล่งเงินที่ก่อสร้าง.....

ผู้ควบคุมงาน.....

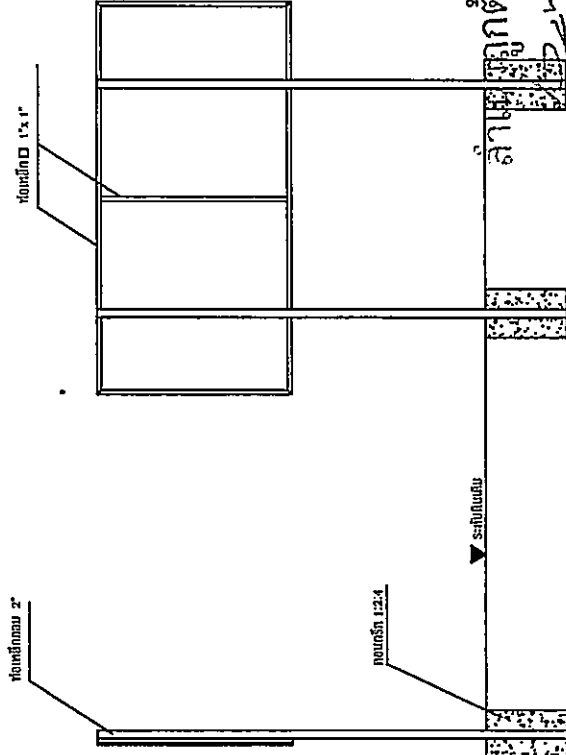
ผู้รับจ้าง.....

ประเมินผลงาน.....

คณะกรรมการตรวจงาน

- 1.....
- 2.....
- 3.....

โครงการก่อสร้างกับด้วยเงินภาษีอากรของประชาชน



รูปด้านข้าง

ลำน้ำถูกต้อง
(นายลำน้ำปลัด รักษาการแทน
รูปด้านหน้าด้านข่าง

องค์การบริหารส่วนตำบล หนองบัวโคก	โครงการ ปรับปรุงถนนลูกรังสายตรงรังสิต - มอของห้อง บริเวณโรงเรียนสตรี อมฤตย์ - ใช้งานถนน ขนาด หมู่ 8 จำนวน 2 ช่วง	เจ้าของโครงการ องค์การบริหารส่วนตำบลหนองบัวโคก อำเภอสุรนารี จังหวัดชัยภูมิ	สถานที่ก่อสร้าง บ้านหนองรังสิต หมู่ที่ 8 ตำบลหนองบัวโคก อำเภอสุรนารี จังหวัดชัยภูมิ	เขียนแบบ [Signature] (นายสมชัย ธีระคุณธรรม) นายช่างโยธาของงาน	ตรวจสถาปน [Signature] (นายสมชัย ธีระคุณธรรม) วิศวกรควบคุมงานโยธาของงาน	เห็นชอบ [Signature] (นายสุจินต์ มีอยู่) ปลัดองค์การบริหารส่วนตำบลหนองบัวโคก	อนุมัติ [Signature] (นายสมชัย ธีระคุณธรรม) นายกองค์การบริหารส่วนตำบลหนองบัวโคก	แบบแปลน	- ใช้งานเฉพาะ (ชนิดดาวง)
แผ่นที่	จำนวน	3	4						

รายละเอียดประกอบแบบมาตรฐาน(ชนิดชั่วคราว)ขององค์การบริหารส่วนตำบลหนองบัวโคก

2.40

รหัสบัญชี ๓๓.๓๐๓๐๓๐๓

โครงการ.....

ประมาณงาน.....

ปริมาณงาน.....

วงเงินค่าก่อสร้าง.....บาท บัญชีประมาณ.....

แหล่งเงินที่ก่อสร้าง.....

ผู้ควบคุมงาน.....

ผู้รับจ้าง.....

ประเภทผลงาน.....

กิจกรรมการตรวจงานซึ่ง

1.ประเภทกรรมกร

2.กรรมกร

3.กรรมกร

โครงการนี้ก่อสร้างขึ้นด้วยเงินภาษีอากรของประชาชน

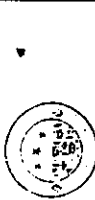








หมายเหตุ

1. แผ่นป้าย ไวนิล ขนาด กว้าง 1.20 เมตร ยาว 2.40 เมตร
2. หินป่นสีตามน้ำสีเงินหรือสีเขียว ตัวอักษรสีขาว โลโก้ อบต. รายละเอียดข้อความตามแบบ
3. ขนาดตัวหนังสือที่กำหนดตามความเหมาะสม ข้อความตามแบบที่กำหนดข้างบน
4. ติดตั้งป้ายบนสิ่งก่อสร้างที่มีความแข็งแรง สามารถมองเห็นได้ชัดเจน

สำเนาถูกต้อง

B/W

(นายองอาจ แสงทน)
เจ้าหน้าสำนักปลัด รักษาการนายกเทศมนตรี
ผู้อำนวยการกองช่าง

	องค์การบริหารส่วนตำบล หนองบัวโคก
	โครงการ บิณฑบาตผู้สูงอายุและคนชรา - หมู่ของโรงเรียน บิณฑบาตผู้สูงอายุ - งบประมาณ ๒๐๒๕ - งบอุดหนุน หมู่ 8 จำนวน 2 ช่วง
	เจ้าของโครงการ องค์การบริหารส่วนตำบลหนองบัวโคก อำเภอจตุรพักตรพิมาน จังหวัดร้อยเอ็ด
	สถานที่ก่อสร้าง บ้านเลขที่ ๘ หมู่ที่ 8 ตำบลหนองบัวโคก อำเภอจตุรพักตรพิมาน จังหวัดร้อยเอ็ด
	เขียนแบบ (นายอนันต์ สีทองแดง) นายช่างโยธาชำนาญงาน
	ตรวจสอบ (นายอนันต์ สีทองแดง) วิศวกรโยธาชำนาญงาน โครงการและงานโยธาของเทศบาล
	เห็นชอบ (นาง/คุณ รัตนา) ปลัดองค์การบริหารส่วนตำบลหนองบัวโคก
	อนุมัติ (นายคงวัฒน์ ภิรมย์ไทย) นายกเทศมนตรีเทศบาลเมืองหนองบัวโคก
	แบบแสดง - งบประมาณ (งบอุดหนุน)
4	จำนวน
4	4