



ประกาศองค์การบริหารส่วนตำบลหนองบัวโคก
เรื่อง ประชาสัมพันธ์การเปิดเผยราคากลางและคำนวณราคากลางการจัดซื้อจัดจ้าง

.....
ด้วยพระราชบัญญัติประกอบรัฐธรรมนูญว่าด้วยการป้องกันและปราบปรามการทุจริต พ.ศ. 2542 แก้ไขเพิ่มเติม (ฉบับที่ 2) พ.ศ. 2554 มาตรา 103/7 ได้บัญญัติให้หน่วยงานของรัฐต้องดำเนินการจัดทำข้อมูลรายละเอียดค่าใช้จ่ายเกี่ยวกับการจัดซื้อจัดจ้าง โดยเฉพาะเรื่องราคากลางและคำนวณราคากลางไว้ในระบบข้อมูลอิเล็กทรอนิกส์ในการจัดซื้อจัดจ้างประเภท ไม่ว่าการจัดซื้อจัดจ้างของหน่วยงานของรัฐดังกล่าวจะเป็นการจัดซื้อจัดจ้างด้วยเงินงบประมาณ เงินกู้ เงินช่วยเหลือ เงินรายได้ หรือเงินอื่นใดของหน่วยงานของรัฐก็ตาม เพื่อให้ประชาชนสามารถเข้าตรวจสอบได้

องค์การบริหารส่วนตำบลหนองบัวโคก จะดำเนินการจ้างเหมาโครงการปรับปรุงถนนลูกรังโดยวิธีลงหินคลุก จำนวน 2 ช่วง บ้านทามจาน - บ้านหนองโสน ม.5 ปริมาณงาน ปรับปรุงถนนลูกรังโดยวิธีลงหินคลุก จำนวน 2 ช่วง ดังนี้

ช่วงที่ 1 จากไร่ นายผัน ภิรมย์ไทย - ไร่ นายสมบัติ คำบุญเรือง ขนาดกว้าง 5 เมตร ยาว 1,100 เมตร หนาเฉลี่ย 0.10 เมตร หรือปริมาตรหินคลุกไม่น้อยกว่า 550 ลูกบาศก์เมตร(คิวหลวม)(ลงหินคลุกตลอดสาย) พร้อมปรับเกรดเกลี่ยเรียบไม่น้อยกว่า 5,500 ตารางเมตร

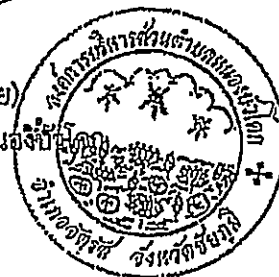
ช่วงที่ 2 จากไร่ นางประนอม จิมสันเทียะ - ไร่ นายพรชัย อินทรบำรุง ขนาดกว้าง 4 เมตร ยาว 400 เมตร หนาเฉลี่ย 0.10 เมตร หรือปริมาตรหินคลุกไม่น้อยกว่า 160 ลูกบาศก์เมตร (คิวหลวม)(ลงหินคลุกตลอดสาย) พร้อมปรับเกรดเกลี่ยเรียบไม่น้อยกว่า 1,600 ตารางเมตร รวมปริมาตรหินคลุก 710 ลูกบาศก์เมตร รวมปรับเกรดเกลี่ยเรียบ 7,100 ตารางเมตร ทำตามแบบที่ อบต.หนองบัวโคกกำหนด พร้อมป้ายโครงการ ราคากลางรวมเป็นเงิน 456,935.06 บาท (สี่แสนห้าหมื่นหกพันเก้าร้อยสามสิบห้าบาทหกสตางค์) สำหรับตารางแสดงวงเงินงบประมาณที่ได้รับจัดสรรและราคากลางในการจัดจ้างก่อสร้าง ตามแบบที่ กรมบัญชีกลาง กำหนด และรายละเอียดการคำนวณราคากลางปรากฏตามเอกสารแนบท้ายประกาศฉบับนี้

จึงขอประกาศให้ทราบโดยทั่วกัน

ประกาศ ณ วันที่ 5 เดือน เมษายน พ.ศ. 2566

(นายดวงตะวัน ภิรมย์ไทย)

นายกองค์การบริหารส่วนตำบลหนองบัวโคก



ตารางแสดงวงเงินงบประมาณที่ได้รับจัดสรรและราคากลางในงานจ้างก่อสร้าง

- 1.ชื่อโครงการ จ้างเหมาโครงการปรับปรุงถนนลูกรังโดยวิธีลงหินคลุก จำนวน 2 ช่วง บ้านทามจาน - บ้านหนองโสน ม.5
- 2.หน่วยงานเจ้าของโครงการ องค์การบริหารส่วนตำบลหนองบัวโคก
- 3.วงเงินงบประมาณที่ได้รับจัดสรร 463,100.- บาท (สี่แสนหกหมื่นสามพันหนึ่งร้อยบาทถ้วน)
- 4.ลักษณะงาน ปริมาณงาน ปรับปรุงถนนลูกรังโดยวิธีลงหินคลุก จำนวน 2 ช่วง ดังนี้
 - ช่วงที่ 1 จากไร่ นายฝั้น ภิรมย์ไทย - ไร่ นายสมบัติ คำบุญเรือง ขนาดกว้าง 5 เมตร ยาว 1,100 เมตร หนาเฉลี่ย 0.10 เมตร หรือปริมาตรหินคลุกไม่น้อยกว่า 550 ลูกบาศก์เมตร(คิวหลวม)(ลงหินคลุกตลอดสาย) พร้อมปรับเกรดเกลี่ยเรียบไม่น้อยกว่า 5,500 ตารางเมตร
 - ช่วงที่ 2 จากไร่ นางประนอม จิมสันเทียะ - ไร่ นายพรชัย อินทรบำรุง ขนาดกว้าง 4 เมตร ยาว 400 เมตร หนาเฉลี่ย 0.10 เมตร หรือปริมาตรหินคลุกไม่น้อยกว่า 160 ลูกบาศก์เมตร (คิวหลวม)(ลงหินคลุกตลอดสาย) พร้อมปรับเกรดเกลี่ยเรียบไม่น้อยกว่า 1,600 ตารางเมตร รวมปริมาตรหินคลุก 710 ลูกบาศก์เมตร รวมปรับเกรดเกลี่ยเรียบ 7,100 ตารางเมตร ทำตามแบบที่ อบต.หนองบัวโคกกำหนด พร้อมป้ายโครงการ
- ราคากลางรวมเป็นเงิน 456,935.06 บาท (สี่แสนห้าหมื่นหกพันเก้าร้อยสามสิบบห้าบาทหกสตางค์)
- 5.ราคากลางคำนวณวันที่ 5 เมษายน 2566
- 6.บัญชีประมาณการราคากลาง
 - 6.1 แบบสรุปราคากลางงานก่อสร้างทาง
- 7.รายชื่อคณะกรรมการกำหนดราคากลาง
 - 7.1 นางกชกร ชมศรี ตำแหน่ง ผู้อำนวยการกองคลัง เป็นประธานกรรมการ
 - 7.2 นางสาวปวีตรา จันทร์กลาง ตำแหน่ง นักทรัพยากรบุคคลชำนาญการ เป็นกรรมการ
 - 7.3 นายวชิรพงษ์ วงศ์แก่น ตำแหน่ง นายช่างโยธาชำนาญงาน เป็นกรรมการ

แบบสรุปราคากลางงานก่อสร้างทาง สะพาน และท่อเหลี่ยม

โครงการ ปรับปรุงถนนลูกรังโดยวิธีลงหินคลุก จำนวน 2 ช่วง บ้านทามจาน - บ้านหนองโสน ม.5
 สถานที่ก่อสร้าง บ้านทามจาน หมู่ที่ 5 ตำบลหนองบัวโคก อำเภอจัตุรัส จังหวัดชัยภูมิ
 เจ้าของโครงการ องค์การบริหารส่วนตำบลหนองบัวโคก

รายละเอียดโครงการ ปรับปรุงถนนลูกรังโดยวิธีลงหินคลุก จำนวน 2 ช่วง ดังนี้

ช่วงที่ 1 จากไร่นายฝัน ภิรมย์ไทย - ไร่นายสมบัติ คำบุญเรือง ขนาดกว้าง 5 เมตร ยาว 1,100 เมตร หนาเฉลี่ย 0.10 เมตร หรือปริมาตรหินคลุก ไม่น้อยกว่า 550 ลูกบาศก์เมตร(คิ้วหลวม)(ลงหินคลุกตลอดสาย) พร้อมปรับเกรดเฉลี่ยเรียบไม่น้อยกว่า 5,500 ตารางเมตร

ช่วงที่ 2 จากไร่นางประนอม จิมสันเทียะ - ไร่นายพรชัย อินทรบำรุง ขนาดกว้าง 4 เมตร ยาว 400 เมตร หนาเฉลี่ย 0.10 เมตร หรือปริมาตรหินคลุก ไม่น้อยกว่า 160 ลูกบาศก์เมตร (คิ้วหลวม)(ลงหินคลุกตลอดสาย) พร้อมปรับเกรดเฉลี่ยเรียบไม่น้อยกว่า 1,600 ตารางเมตร

รวมปริมาตรหินคลุก 710 ลูกบาศก์เมตร รวมปรับเกรดเฉลี่ยเรียบ 7,100 ตารางเมตร ทำตามแบบที่ อบต.หนองบัวโคกกำหนด

ประมาณการเมื่อวันที่ 5 เมษายน 2566

ราคาน้ำมันดีเซล87 ลิตรละ 33.76 บาท

ลำดับ	รายการ	หน่วย	จำนวน	ราคาต่อหน่วย	ราคาทุน	F_N	ราคาต่อหน่วย $\times F_N$	ราคากลาง
1	งานปรับเกลี่ยแต่งคันทางเดิม(เบา)	ตร.ม.	7,100	1.77	12,567.00	1.3624	2.41	17,121.28
2	งานขุดรื้อคันทางเดิมแล้วบดทับ(ลูกรัง)	ตร.ม.	-	-	-	-	-	-
3	งานขุดรื้อคันทางเดิมแล้วบดทับ(หินคลุก)	ตร.ม.	-	-	-	-	-	-
4	งานตัดขั้นรูปคันทาง	ลบ.ม.	-	-	-	-	-	-
5	งานดินถมคันทางพร้อมเกลี่ยปรับแต่ง	ลบ.ม.	-	-	-	-	-	-
6	งานรองพื้นทาง(ลูกรัง)	ลบ.ม.	-	-	-	-	-	-
7	งานพื้นทาง(หินคลุก) พร้อมปรับแต่งเรียบ	ลบ.ม.	710	454.68	322,822.80	1.3624	619.46	439,813.78
8	งานท่อระบายน้ำขนาด $\varnothing 0.40 \times 1.00$ ม.	ท่อน	-	-	-	-	-	-
9	งานท่อระบายน้ำขนาด $\varnothing 0.60 \times 1.00$ ม.	ท่อน	-	-	-	-	-	-
10	งานจัดเรียงท่อเดิมขนาด $\varnothing 0.60 \times 1.00$ ม.	ท่อน	-	-	-	-	-	-
11	งานท่อระบายน้ำขนาด $\varnothing 0.80 \times 1.00$ ม.	ท่อน	-	-	-	-	-	-
12	งานท่อระบายน้ำขนาด $\varnothing 1.00 \times 1.00$ ม.	ท่อน	-	-	-	-	-	-
					335,389.80		รวม	456,935.06
ตัวอักษร (-สี่แสนห้าหมื่นหกพันเก้าร้อยสามสิบห้าบาทหกสตางค์-) ปรับยอด								456,935.06

- ① ผลรวมค่างานต้นทุนงานก่อสร้าง = 335,389.80
 ② ค่า FACTOR F งานก่อสร้างทาง = 1.3624

คณะกรรมการกำหนดราคากลาง

(ลงชื่อ).....ประธานกรรมการ

(นางกชกร ชมศรี)

ผู้อำนวยการกองคลัง

(ลงชื่อ).....กรรมการ

(นางสาวปิศรา จันทร์กลาง)

นักทรัพยากรบุคคลชำนาญการ

(ลงชื่อ).....กรรมการ

(นายวชิรพงษ์ วงศ์แก่น)

นายช่างโยธาชำนาญงาน

สำเนาถูกต้อง



(นายองอาจ แสงทน)

หัวหน้าสำนักปลัด รักษาราชการแทน

ผู้อำนวยการกองช่าง

องค์การบริหารส่วนตำบลหนองบัวโคก

กรมส่งเสริมการปกครองท้องถิ่น กระทรวงมหาดไทย

โครงการปรับปรุงถนนลูกรังโดยวิธีลงหินคลุกสายจำนวน 2 ช่วง บ้านทามจาน - บ้านหนองโสน ม.5

ปริมาณงาน

ปรับปรุงถนนลูกรังโดยวิธีลงหินคลุก จำนวน 2 ช่วง ดังนี้

ช่วงที่ 1 ไร่นายฝัน ภิรมย์ไทย - ไร่นายสมบัติ ค่าบุญเรือง กว้าง 5 เมตร ยาว 1,100 เมตร หนาเฉลี่ย 0.10 เมตร

หรือปริมาณทรหินคลุกไม่น้อยกว่า 550 ลูกบาศก์เมตร(คิวทวม)(ลงหินคลุกตลอดสาย)

พร้อมปรับเกรดเฉลี่ยเรียบไม่น้อยกว่า 5,500 ตารางเมตร

ช่วงที่ 2 จากไร่นางประนอม งามสันเทียะ - ไร่นายพรชัย อินทรบำรุง ขนาดกว้าง 4 เมตร ยาว 400 เมตร หนาเฉลี่ย 0.10 เมตร

หรือปริมาณทรหินคลุกไม่น้อยกว่า 160 ลูกบาศก์เมตร (คิวทวม)(ลงหินคลุกตลอดสาย)

พร้อมปรับเกรดเฉลี่ยเรียบไม่น้อยกว่า 1,600 ตารางเมตร รวมปริมาณทรหินคลุก 710 ลูกบาศก์เมตร

รวมปรับเกรดเฉลี่ยเรียบ 7,100 ตารางเมตร ทำตามแบบที่ อบต.หนองบัวโคกกำหนด

พิกัด ช่วงที่ 1 ไร่นายฝัน ภิรมย์ไทย - ไร่นายสมบัติ ค่าบุญเรือง
เริ่มต้น N15.48399 E101.84524
สิ้นสุด N15.48010 E101.85363

พิกัด ช่วงที่ 2 ไร่นางประนอม งามสันเทียะ - ไร่นายพรชัย อินทรบำรุง
เริ่มต้น N15.48026 E101.85462
สิ้นสุด N15.47718 E101.85225

สำเนาถูกต้อง



(นายองอาจ แสงทนม)

หัวหน้าสำนักงานได้ รับการตรวจแทน
ผู้อำนวยการกองช่าง

สถานที่ก่อสร้าง บ้านทามจาน หมู่ที่ 5 ตำบลหนองบัวโคก อำเภอจัตุรัส จังหวัดชัยภูมิ



วัดใหม่ทามจาน

สำเนาถูกต้อง
S.W.
(นายองอาจ แสงชน)
หัวหน้าสำนักงานเขต รักษาการช่าง
ผู้อำนวยการกองช่าง

จุดเริ่มต้น ช่วงที่ 1 N 15.48399°
E 101.84524°

จุดสิ้นสุด ช่วงที่ 1 N 15.48010°
E 101.85462°

จุดเริ่มต้น/ช่วงที่ 2 N 15.48026°
E 101.85363°

จุดสิ้นสุด/ช่วงที่ 2 N 15.48026°
E 101.85225°

แผนที่โดยสังเขป
มาตราส่วน NO SCALE

องค์การบริหารส่วนตำบล
หนองบัวโคก

โครงการ

โครงการปรับปรุงถนนเขตรังสิตรังสิตถึงถนนลาดหญ้า
จำนวน 2 ช่วง บ้านทามจาน - บ้านหนองโสน

เจ้าของโครงการ

องค์การบริหารส่วนตำบลหนองบัวโคก
อำเภอจัตุรัส จังหวัดชัยภูมิ

สถานที่ก่อสร้าง

บ้านทามจาน หมู่ที่ 5
ตำบลหนองบัวโคก อำเภอจัตุรัส จังหวัดชัยภูมิ

เขียนแบบ

(นายสิริภรณ์ วงศ์แก้ว)
นายช่างโยธาชำนาญงาน

วิศวกรโยธา

(นายบรรพต ขนสะอาด)
จป 11268

เห็นชอบ

(นางยุพิติน มีบุญ)
ปลัดองค์การบริหารส่วนตำบลหนองบัวโคก

อนุมัติ

(นายคงกระพัน ภิบาลรัมย์)
นายกองค์การบริหารส่วนตำบลหนองบัวโคก

แบบแปลน

แบบที่ 100/สิงขร

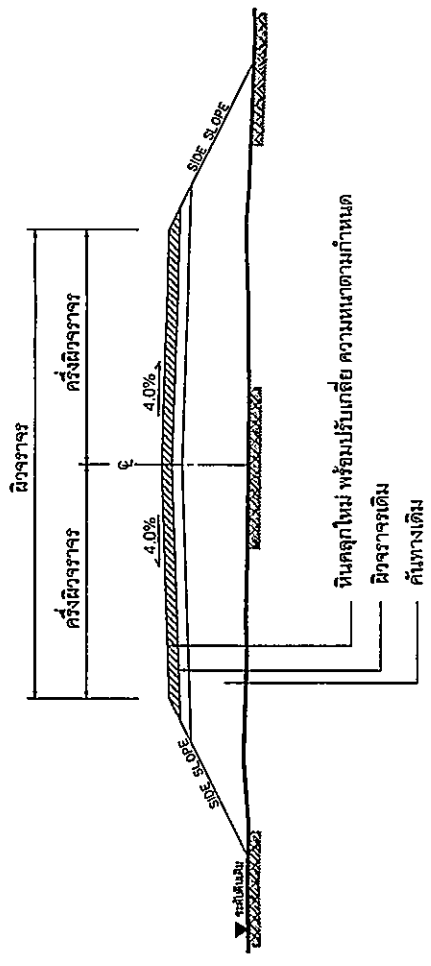
แผ่นที่

1

จำนวน

4

องค์การบริหารส่วนตำบล หนองบัวโคก	โครงการ โครงการปรับปรุงถนนลูกรังโดยวิธีลาดหินคลุกตาม จำนวน 2 ช่วง บ้านทวนสาม - บ้านหนองโสน	เจ้าของโครงการ องค์การบริหารส่วนตำบลหนองบัวโคก อำเภอจัตุรัส จังหวัดชัยภูมิ	สถานที่ก่อสร้าง บ้านทวนสาม หมู่ที่ 5 ตำบลหนองบัวโคก อำเภอจัตุรัส จังหวัดชัยภูมิ	เขียนแบบ (นายธีรเดช วัฒนชัย) นายธีรเดช วัฒนชัย	วิศวกรโยธา (นายบรรชาติ ชะภาส) ธ.บ.11268	ผู้รับซองใบ (นายสุทิน วัฒนชัย)	อนุมัติ (นายศุภราช ภิรมย์ชัย) นายศุภราช ภิรมย์ชัย	แบบแปลน แบบแสดงรูปตัดทาง	แผ่นที่ จำนวน	2 4
-------------------------------------	--	--	---	--	---	-----------------------------------	---	-----------------------------	------------------	--------



รูปตัดโครงการ

NOT TO SCALE

ปรับปรุงถนนลูกรังโดยวิธีลาดหินคลุก จำนวน 2 ช่วง ดังนี้

- ช่วงที่ 1 ไร่มาลัยน ภิรมย์ไทย - ไร่มาลัยสมบัติ คำน้อยเรือ่ง กว้าง 5 เมตร ยาว 1,100 เมตร หนาเฉลี่ย 0.10 เมตร หรือปริมาณหินคลุกไม่น้อยกว่า 550 ลูกบาศก์เมตร(คิดหาลวม)(ลงหินคลุกตลอดสาย)
พร้อมปรับเกรดเฉลี่ยเรียบไม่น้อยกว่า 5,500 ตารางเมตร
- ช่วงที่ 2 จากไร่นางประนอม จึงสันเทียะ - ไร่มาลัยพรชัย อินทรบำรุง ขนาดกว้าง 4 เมตร ยาว 400 เมตร หนาเฉลี่ย 0.10 เมตร หรือปริมาณหินคลุกไม่น้อยกว่า 160 ลูกบาศก์เมตร (คิดหาลวม)(ลงหินคลุกตลอดสาย)
พร้อมปรับเกรดเฉลี่ยเรียบไม่น้อยกว่า 1,600 ตารางเมตร รวมปริมาณหินคลุก 710 ลูกบาศก์เมตร
รวมปรับปรับเกรดเฉลี่ยเรียบ 7,100 ตารางเมตร ทำตามแบบที่ อนุมัติ.หนองบัวโคกกำหนด

หมายเหตุ

- รายละเอียดตามรูปตัดโครงการสามารถเปลี่ยนแปลงแก้ไขในด้านเรขาคณิตและด้านโครงสร้างได้ตามความเหมาะสม กับสภาพทางที่จะดำเนินการทั้งนี้ขึ้นอยู่กับดุลยพินิจของผู้จ้าง
- ภายในช่วงหลักกิโลเมตรตามที่กำหนดไว้ในแบบ อาจจะมีการกำหนดให้ทำตอนใดก็ได้ตามความเหมาะสม และอาจให้ทำการเพิ่มปริมาณงานเชื่อมเข้าสถานที่ราชการ อาคารสาธารณะและบริเวณทางแยกสาธารณะ ในระยะไม่เกินเขตทางหลวง
- โดยการซ่อม-สร้างฯ บริเวณดังกล่าวจะต้องมีขั้นตอนการดำเนินงานและคุณสมบัติของวัสดุที่ใช้กับงานดังกล่าว พร้อมทั้งมีความหนาเฉลี่ยไม่น้อยกว่าหรือเท่ากับทางสายหลักที่กำหนดไว้ทั้งนี้ให้อยู่ในดุลยพินิจของผู้จ้างควบคุมงาน
- ในกรณีที่ไม่สามารถดำเนินการตามช่วงหลักกิโลเมตรที่กำหนดไว้ในแบบ สามารถเปลี่ยนแบบได้ (นายธีรเดช วัฒนชัย)
- ดำเนินการในช่วงหลักกิโลเมตรอื่นภายในสายทางตามความเหมาะสมทั้งนี้ให้อยู่ในดุลยพินิจของผู้จ้างราชการแทน
- การเปลี่ยนแปลงแก้ไขตามข้อ 1.2 และ ข้อ 3 จะต้องให้ได้รับริมาณงานตามที่กำหนดไว้เป็นปริมาณการก่อสร้าง
- ความหมายของผิวจราจรหินคลุก จะกำหนดในแบบแต่ละสายทาง

รายละเอียดประกอบแบบมาตรฐาน(ชนิดการ/ของโครงการส่วนตำบลของบัวโคก

หมายเหตุ

1. เสาเหล็ก พื้นป่าไม้จริง ก่อนก่อสร้างให้ทำไม้กันดินก่อน 2 ครั้ง
2. พื้นข้างคันทางทำไม้จริง ค้ำข้างให้ยาวหรือสลักกรงไม้ขาว
- ได้ 10 คน สลักกรง 7 และยึดตีความลง
3. ขนากลัวให้ถือกันความความเหมาะสม ข้อความแบบที่กำกับคันข้าง
4. แผ่นเหล็ก ขนาดกว้าง 1.20 เมตร ยาว 2.40 เมตร หน้า 1.5 มิลลิเมตร
5. จุดติดตั้งป้ายกันชนความเหมาะสม ให้สามารถมองเห็นได้ชัดเจน

โครงการ.....

ประเภท.....

ปริมาณงาน.....

สัญญาเช่าที่.....

วงเงินค่าก่อสร้าง.....บาท ซิมประมาณ.....

แหล่งเงินที่ก่อสร้าง.....

ผู้ควบคุมงาน.....

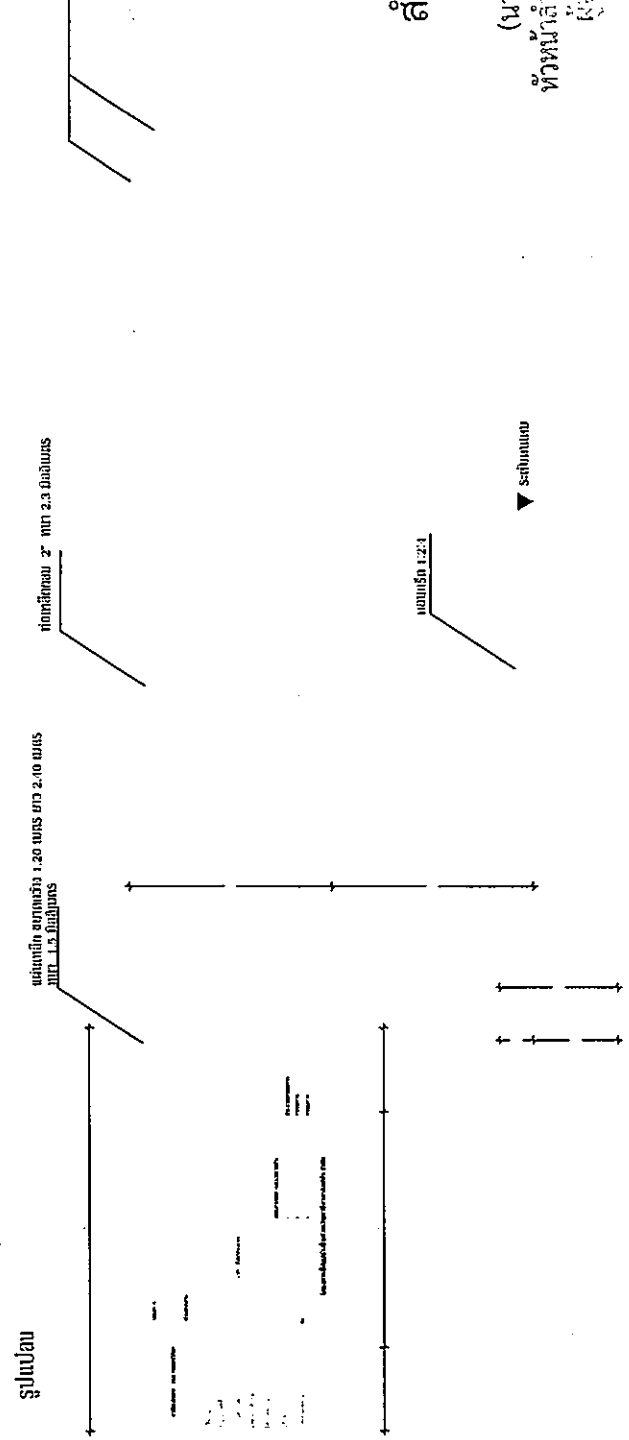
ผู้รับจ้าง.....

ประกันผลงาน.....

คณะกรรมการของทางตั้ง

- 1.....ประธานกรรมการ
- 2.....กรรมการ
- 3.....กรรมการ

โครงการก่อสร้างขึ้นด้วยเงินภาษีอากรของประชาชน



สำเนาถูกต้อง
B/W
(นายองอาจ แสงพร)
หัวหน้าฝ่ายจัด รักษาการช่าง
ผู้อำนวยการกองช่าง

รูปด้านหลัง

รูปด้านข้าง

รูปด้านหน้า

องค์การบริหารส่วนตำบล หนองบัวโคก
โครงการ โครงการปรับปรุงถนนลูกรังโดยวิธีอัดดิน จำนวน 2 ช่วง บ้านหนองจาน - บ้านหนองโสน
เจ้าของโครงการ องค์การบริหารส่วนตำบลหนองบัวโคก อำเภอชัยบุรี จังหวัดชัยภูมิ
สถานที่ก่อสร้าง บ้านหนองจาน หมู่ที่ 5 ตำบลหนองบัวโคก อำเภอชัยบุรี จังหวัดชัยภูมิ
เขียนแบบ (นายสุวิทย์ วัฒนชัย) นายช่างเขียนแบบ
วิศวกรโยธา (นายอภิชาติ นนทะ) พ.ย. 11268
เห็นชอบ (นางสุคัน ธิง) ปลัดองค์การบริหารส่วนตำบลหนองบัวโคก
อนุมัติ (นายทองคำ ภิรมย์) นายช่างเทคนิคการช่างส่วนตำบลหนองบัวโคก
เผยแพร่ เผยแพร่
จำนวน
แผ่นที่ 3
จำนวน 4

รายละเอียดประกอบแบบมาตรฐาน(ชนิดชั่วคราว)ขององค์การบริหารส่วนตำบลหนองบัวโคก

องค์การบริหารส่วนตำบล
หนองบัวโคก

โครงการ

โครงการปรับปรุงถนนลูกรังโดยมีสิ่งปลูกสร้าง
จำนวน 2 ช่วง บ้านท่ามะจาน - บ้านหนองโถม


เจ้าของโครงการ

องค์การบริหารส่วนตำบลหนองบัวโคก
อำเภอจักราช จังหวัดชัยภูมิ


สถานที่ก่อสร้าง

บ้านท่ามะจาน หมู่ที่ 5
ตำบลหนองบัวโคก อำเภอจักราช จังหวัดชัยภูมิ


เขียนโดย


(นางสุวิมล ศรีศรี)
นายช่างโยธาชำนาญงาน

ตรวจสอบโดย


(นางสุวิมล ศรีศรี)
สบ.11268

เห็นชอบ


(นางสุนัน มีนุ)

ปลัดองค์การบริหารส่วนตำบลหนองบัวโคก

อนุมัติ


(นายอุดมพร ชื่นรัมย์)
นายกองค์การบริหารส่วนตำบลหนองบัวโคก

แบบแสดง

บ้านท่ามะจาน (รังจักราช)

จำนวน

4 4

สำเนาถูกต้อง



(นายอุดมพร ชื่นรัมย์)

หัวหน้าสำนักงาน
ผู้ดำเนินการก่อสร้าง

โครงการ.....
.....

ประมาณงาน.....

ปริมาณงาน.....

วงเงินค่าก่อสร้าง.....บาท บังประมาณ.....

แหล่งเงินก่อสร้าง.....

ผู้ควบคุมงาน.....

ผู้รับจ้าง.....

ประเมินผลงาน.....

ประเมิน.....

ประเมิน.....

โครงการนี้ก่อสร้างขึ้นด้วยเงินภาษีอากรของประชาชน

หมายเหตุ

1. แผ่นป้าย ไร่ นิล ขนาด กว้าง 1.20 เมตร ยาว 2.40 เมตร
2. พื้นป้ายด้านหน้าสี่น้ำเงิน ตัวอักษรสีขาว โลโก้ อบต. รายละเอียดข้อความตามแบบ
3. ขนาดตัวหนังสือกำหนดตามความเหมาะสม ข้อความตามแบบที่กำหนดข้างบน
4. ติดตั้งป้ายบนสิ่งก่อสร้างที่มีความมั่นคงแข็งแรง สามารถมองเห็นได้ชัดเจน